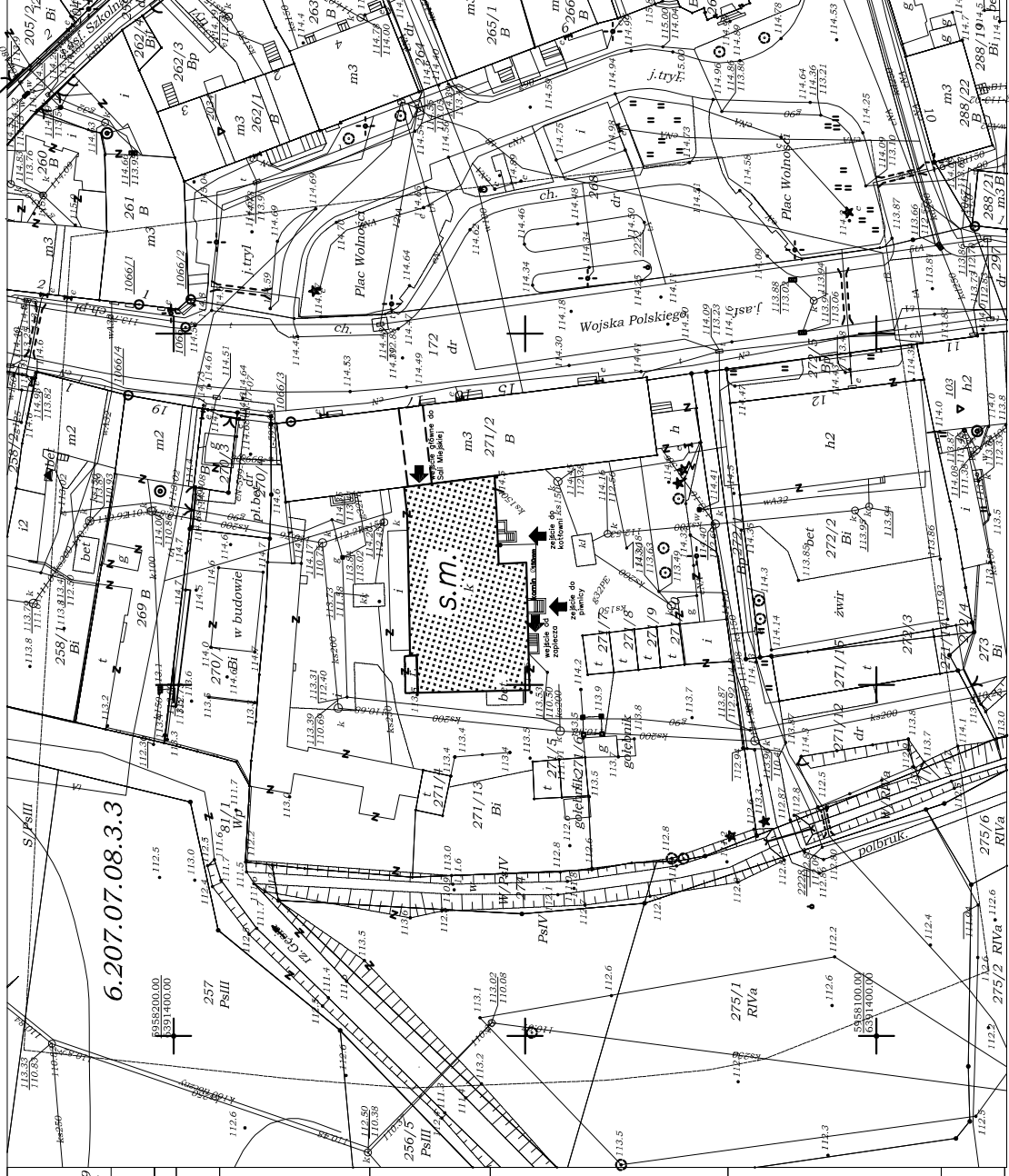



PROJEKT
ZAGOSPODAROWANIA
TERENU – PLANSZA ZBIORCZA




Działka nr 271/13 Obręb: 0003 Miało: Barwice Powiat: szczeciński Województwo: zachodniopomorskie	"GEOROLLAS" Biurowisko Geodezyjno-Kartograficznych Czesny Druko P. 78-400 osiedle 18/14 78-400 osiedle 18/14 tel. (0-94) 374-04-24, kom. 0-604 22 66 39 NIP 673-134-51-13, REGON 320433725	371502.4 2 9 3 2 22.02.2010 r.4
Układ współrzędnych: "2000" Poziom odniesienia wysokości: Kronsztadt		
Wykonano metodą: mapa do celów projektowych w postaci wektorowej/cyfrowej upr. nr.: 6594		
Kierownik robót: Kazimierz Druko Wykonano w ramach robót geodezyjnych: KERG: 024-18/2010 zgłoszonej w PODGiK w Szczecinku		
Mapę do celów projektowych sporządzono przy wykorzystaniu: 1. Mapy zasadniczej w skali: 1:500, arkusze map nr.: 6.207.07.08.3.3 2. Danych branżowych części uzbrojenia podziemnego 3. Planu zieleni wyrobki i pomników przyrody oraz pomiaru innych obiektów 4. Opracowanych geodezyjnie elementów planu zagospodarowania 5. Planu regulacyjnego, osie ulicy		
Na mapie do celów projektowych wykonano następujące zagospodarowanie przez ZUDP projektu sieci uzbrojenia terenu: 1) k. w. 1, c.N. 599-08 2) k. w. 1, c.N. 599-08 3) c.N. 17-07		
Informacje dodatkowe: 1. Nowa plika - 024-18-2010 2. Format pliku: DXF 3. Data: 4. Wskazanie pliku: 5. Podpis: 6. Nie wyklucza się istnienia w terenie również uzbrojenia, o którym brakuje było informacji branżowych i nie zostało odnotowane w czasie inwenturyzacji geodezyjnej		
Uzbrojenie podziemne opracowano na podstawie: 1. Danych branżowych - z litera B 2. Posredniego uzdlenia przyobgu aparatura elektronometryczna - z 3. Bezpośrednich pomiarow powykonywanych - bez litery W związku z tym w częściach 1 i 2 nie gwarantuje się kompletności pokazania uzbrojenia jest niższa od dokładności kartometrycznej mapy		
Aktualność mapy do celów projektowych na dzień: 22.02.2010 r.		
Kierownik jednostki wykonawstwa geodezyjnego: KAZIMIERZ DRUKO Adres: ul. 17 maja 1989 r., 78-400 osiedle 18/14 Cupr. nr.: 6594		



LEGENDA:

- budynek Sali Miejskiej



ZESTAWIENIE POWIERZCHNI:

- 1. Pow. działki - 3 694,00 m²
- 2. Pow. zabudowy - 448,00 m²
- 3. Pow. utwardzona - 1 230,00 m²
- 4. Pow. niezabudowana - 2 016,00 m²

Objekt:	Projekt zagospodarowania terenu działki nr 271/13; obr. nr 03 m. Barwice		PROJEKT BUDOWLANY
Temat rysunku:	PLANSZA ZBIORCZA		Data: V. 2010r.
Inwestor:	Gmina Barwice 78-460 Barwice, ul. Zwycięzców 22	Podpis:	Skala: 1:500
Projektował:	tech. Leszek Pigtek	7342/12/94	Nr rysunku: nr 1.