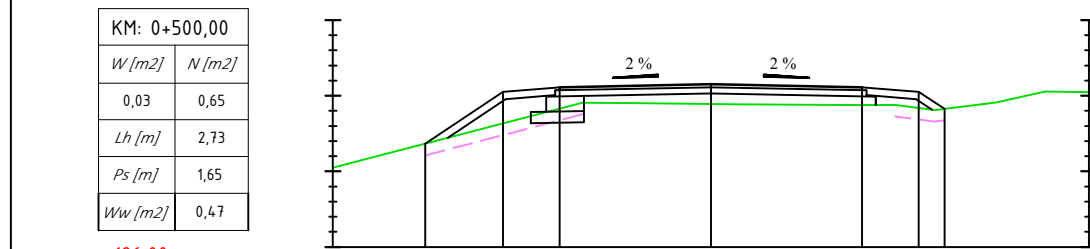


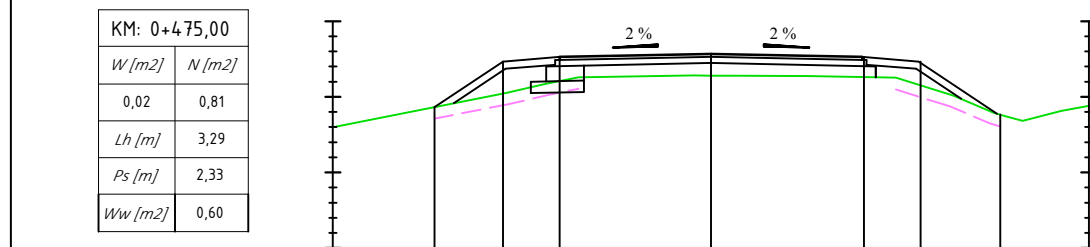
p.p. 125,00 m n. p. m.

Odsunięcia od osi	-5,00	-426,97	-426,97	-3,25	-427,02	-427,30	-2,75	-427,11	-427,36	-2,00	-427,14	-427,40	0,00	-427,15	-427,36	2,00	-427,19	-427,30	2,75	-427,21	-427,21	2,89	-427,49	5,00	
Rzędne drogi																									
Rzędne terenu																									



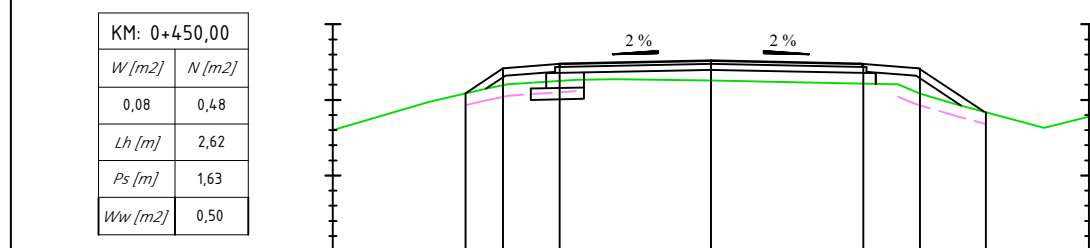
p.p. 126,00 m n. p. m.

Odsunięcia od osi	-5,00	-427,37	-427,37	-3,78	-427,63	-428,05	-2,75	-427,83	-428,11	-2,00	-427,89	-428,15	0,00	-427,88	-428,11	2,00	-427,84	-428,05	2,75	-427,83	-427,83	3,09	-428,05	5,00	
Rzędne drogi																									
Rzędne terenu																									



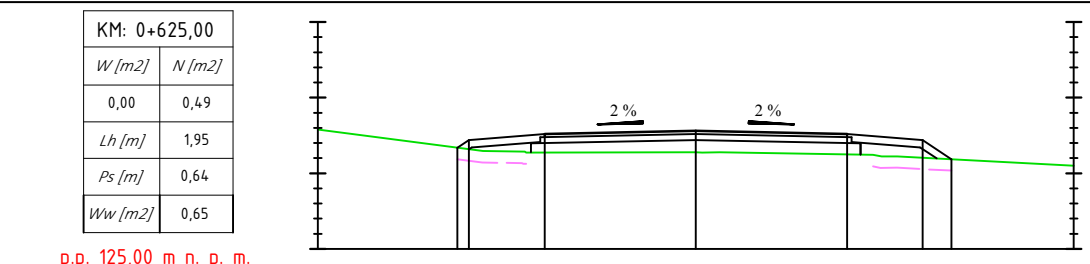
p.p. 126,00 m n. p. m.

Odsunięcia od osi	-5,00	-427,86	-427,86	-3,66	-428,04	-428,47	-2,75	-428,21	-428,53	-2,00	-428,28	-428,57	0,00	-428,26	-428,53	2,02	-428,15	-428,47	2,77	-427,76	-427,76	3,83	-427,88	5,00	
Rzędne drogi																									
Rzędne terenu																									



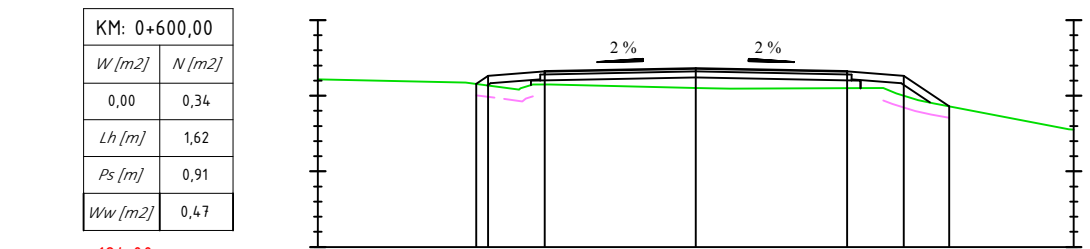
p.p. 126,00 m n. p. m.

Odsunięcia od osi	-5,00	-428,09	-428,09	-3,25	-428,19	-428,42	-2,75	-428,25	-428,48	-2,00	-428,25	-428,52	0,00	-428,22	-428,48	2,02	-428,08	-428,42	2,77	-427,84	-427,84	3,64	-427,78	5,00	
Rzędne drogi																									
Rzędne terenu																									



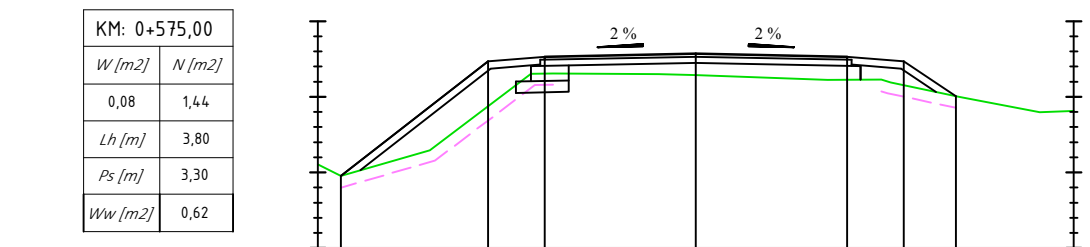
p.p. 125,00 m n. p. m.

Odsunięcia od osi	-5,00	-426,34	-426,34	-3,15	-426,32	-426,44	-3,00	-426,28	-426,52	-2,00	-426,28	-426,56	0,00	-426,25	-426,52	2,00	-426,21	-426,44	3,00	-426,19	-426,19	3,38	-426,10	5,00	
Rzędne drogi																									
Rzędne terenu																									



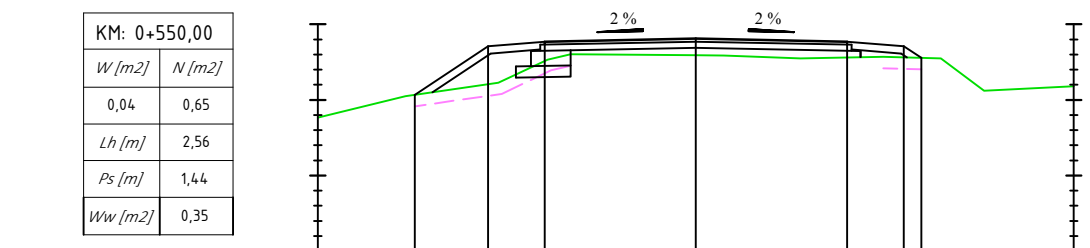
p.p. 124,00 m n. p. m.

Odsunięcia od osi	-5,00	-426,16	-426,16	-2,91	-426,14	-426,26	-2,75	-426,15	-426,32	-2,00	-426,10	-426,36	0,00	-426,10	-426,32	2,00	-426,00	-426,26	2,75	-425,86	-425,86	3,35	-425,55	5,00	
Rzędne drogi																									
Rzędne terenu																									



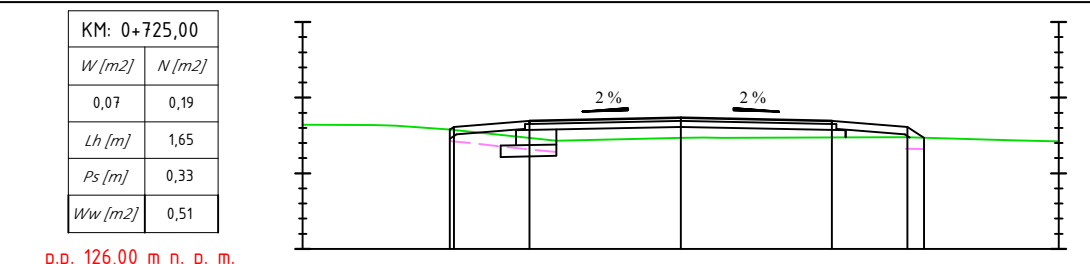
p.p. 124,00 m n. p. m.

Odsunięcia od osi	-5,00	-424,96	-424,96	-4,70	-425,87	-426,47	-2,75	-426,31	-426,53	-2,00	-426,29	-426,57	0,00	-426,23	-426,53	2,00	-426,15	-426,47	2,75	-426,01	-426,01	3,44	-425,81	5,00	
Rzędne drogi																									
Rzędne terenu																									



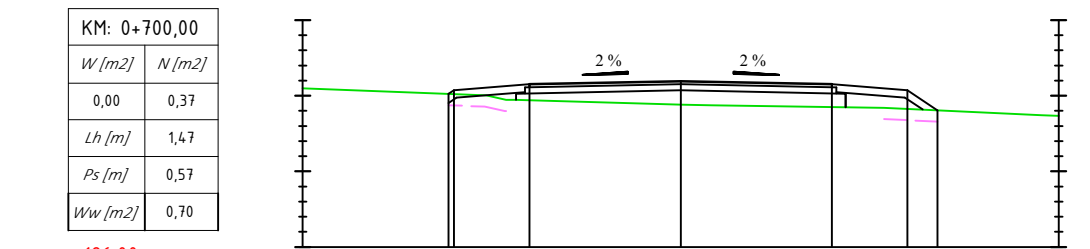
p.p. 124,00 m n. p. m.

Odsunięcia od osi	-5,00	-426,07	-426,07	-3,72	-426,20	-426,71	-2,75	-426,52	-426,77	-2,00	-426,59	-426,81	0,00	-426,56	-426,77	2,00	-426,56	-426,71	2,75	-426,55	-426,55	2,98	-426,48	5,00	
Rzędne drogi																									
Rzędne terenu																									



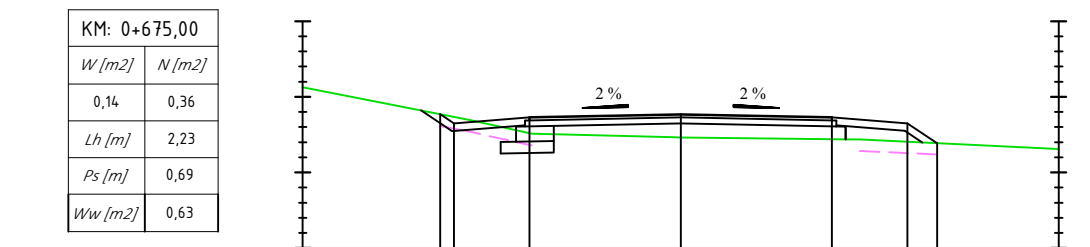
p.p. 126,00 m n. p. m.

Odsunięcia od osi	-5,00	-427,58	-427,58	-3,05	-427,57	-427,61	-3,00	-427,47	-427,69	-2,00	-427,47	-427,73	0,00	-427,47	-427,69	2,00	-427,47	-427,61	3,00	-427,47	-427,47	3,22	-427,42	5,00	
Rzędne drogi																									
Rzędne terenu																									



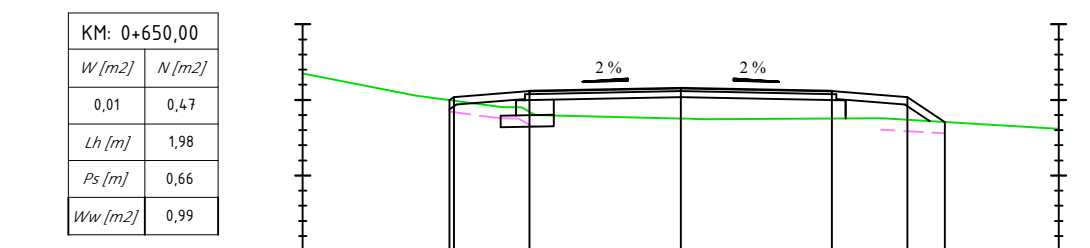
p.p. 126,00 m n. p. m.

Odsunięcia od osi	-5,00	-428,02	-428,02	-3,07	-428,02	-428,07	-3,00	-427,94	-428,15	-2,00	-427,88	-428,19	0,00	-427,85	-428,15	2,00	-427,83	-428,07	3,00	-427,81	-427,81	3,40	-427,73	5,00	
Rzędne drogi																									
Rzędne terenu																									



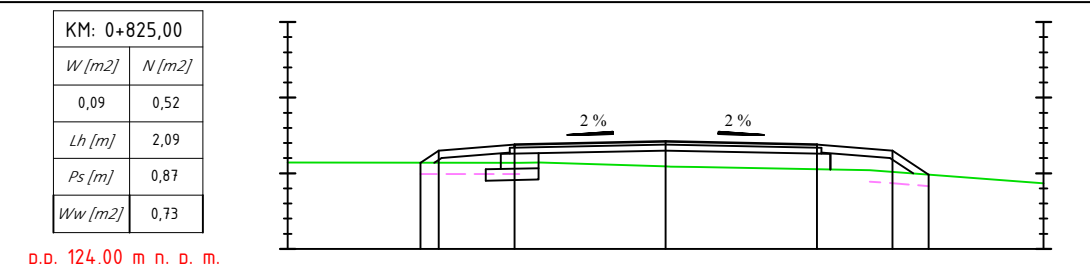
p.p. 126,00 m n. p. m.

Odsunięcia od osi	-5,00	-427,77	-427,77	-3,18	-427,73	-427,65	-3,00	-427,52	-427,73	-2,00	-427,46	-427,77	0,00	-427,44	-427,73	2,00	-427,41	-427,65	3,00	-427,39	-427,39	3,39	-427,31	5,00	
Rzędne drogi																									
Rzędne terenu																									



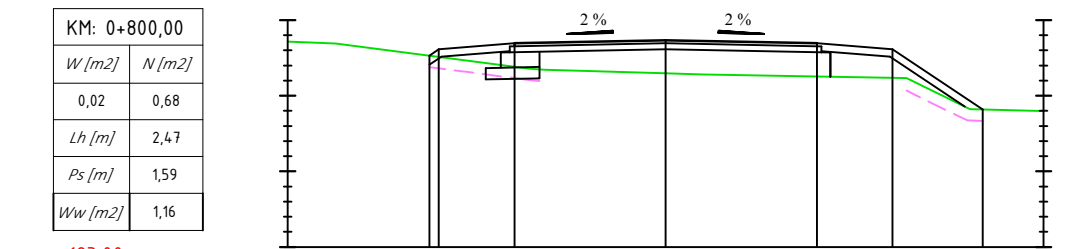
p.p. 125,00 m n. p. m.

Odsunięcia od osi	-5,00	-427,00	-427,00	-3,06	-426,99	-427,04	-3,00	-426,84	-427,12	-2,00	-426,75	-427,16	0,00	-426,75	-427,12	2,00	-426,74	-427,04	3,00	-426,71	-426,71	3,49	-426,62	5,00	
Rzędne drogi																									
Rzędne terenu																									



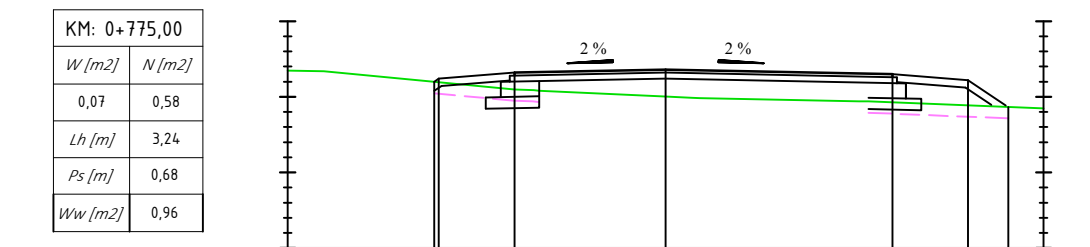
p.p. 124,00 m n. p. m.

Odsunięcia od osi	-5,00	-425,14	-425,14	-3,24	-425,14	-425,30	-3,00	-425,14	-425,38	-2,00	-425,09	-425,42	0,00	-425,05	-425,38	2,00	-425,02	-425,30	3,00	-424,98	-424,98	3,48	-424,87	5,00	
Rzędne drogi																									
Rzędne terenu																									



p.p. 123,00 m n. p. m.

Odsunięcia od osi	-5,00	-425,53	-425,53	-3,13	-425,51	-425,61	-3,00	-425,38	-425,69	-2,00	-425,30	-425,73	0,00	-425,25	-425,69	2,00	-425,24	-425,61	3,00	-424,82	-424,82	4,19	-424,80	5,00	
Rzędne drogi																									
Rzędne terenu																									



p.p. 124,00 m n. p. m.

Odsunięcia od osi	-5,00	-426,20	-426,20	-3,06	-426,19	-426,24	-3,00	-426,10	-426,32	-2,00	-426,00	-426,36	0,00	-
-------------------	-------	---------	---------	-------	---------	---------	-------	---------	---------	-------	---------	---------	------	---