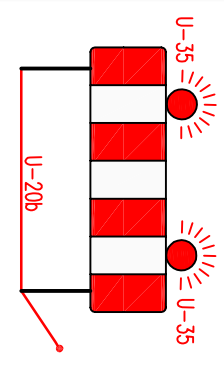



**Oznaczenia:**



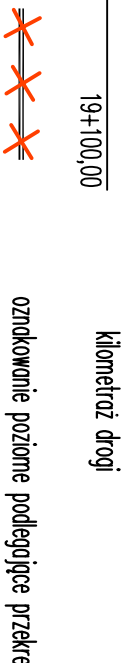
projektowane oznakowanie pionowe  
urządzeń bezpieczeństwa ruchu drogowego



sińcące oznakowanie pionowe



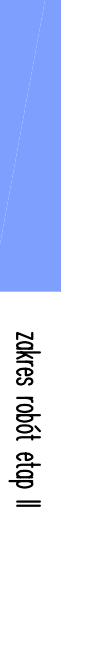
sińcące oznakowanie pionowe  
sińcące oznakowanie pionowe  
sińcące oznakowanie pionowe



oznakowanie poziome podlegające przekreśleniu



zakres rękił etap I



zakres rękił etap II

**Gmina Barwice,**  
75-460 Starek, ul. Zygmunta 22

**m. Barwice, ul. Mała i Ogrodowa.**

Przebudowa drogi ul. Matej z włączeniem do drogi wojewódzkiej Nr 172 oraz Ogrodowej w Barwicach.  
Przebudowa drogi ul. Matej z włączeniem do drogi wojewódzkiej Nr 172 oraz Ogrodowej w Barwicach.

Projekt tymczasowej organizacji ruchu drogowego na czas prowadzenia robót

Plan sytuacyjny oznakowania - etap 2

Firma Projektowa i Inżynierska		Nazwa Projektu	
ARCHECH		Przebudowa drogi ul. Matej z włączeniem do drogi wojewódzkiej Nr 172 oraz Ogrodowej w Barwicach	
ul. Władysława Śleszyńskiego 10, 20-000 Lublin		Mala	
NIP: 780-000-0000		Skala: 1:500	
Data: 2019		Lp. rysunku: 2.1	
Projektant: mgr inż. Władysław Śleszyński		Data: 2019	
Sprawdził: mgr inż. Władysław Śleszyński		Data: 2019	
Zatwierdził: mgr inż. Władysław Śleszyński		Data: 2019	