

UCHWAŁA Nr XXXIII/184/17
Rady Miejskiej w Barwicach
z dnia 18 września 2017 roku

w sprawie zatwierdzenia aktualizacji Planu Odnowy Miejscowości Barwice
na lata 2010-2017

Na podstawie art. 5a ust. 2 ustawy z dnia 8 marca 1990 r. o samorządzie gminnym (Dz.U. z 2016 r. poz. 446 z późn. zm.¹) oraz §4 Rozporządzenia Ministra Rolnictwa i Rozwoju Wsi w sprawie szczegółowych warunków i trybu przyznawania oraz wypłaty pomocy finansowej na operacje typu „Inwestycje w targowiska lub obiekty budowlane przeznaczone na cele promocji lokalnych produktów” w ramach poddziałania „Wsparcie inwestycji w tworzenie, ulepszanie i rozwijanie podstawowych usług lokalnych dla ludności wiejskiej, w tym rekreacji, kultury i powiązanej infrastruktury” (Dz.U. z 2016 poz. 1230) objętych Programem Rozwoju Obszarów Wiejskich na lata 2014 – 2020 Rada Miejska w Barwicach uchwała co następuje:

§ 1. Zatwierdza się aktualizację Planu Odnowy Miejscowości Barwice na lata 2010-2017 stanowiącą załącznik do niniejszej uchwały.

§ 2. Wykonanie uchwały powierza się Burmistrzowi Barwic.

§ 3. Uchwała wchodzi w życie z dniem podjęcia.

PRZEWODNICZĄCY RADY


mgr Edward Trejnis

¹ Zmiany: Dz.U. z 2016 r. poz. 1579, 1948; z 2017 r. poz. 730, poz. 935

Gmina Barwice



Plan Odnowy Miejscowości Barwice na lata 2010 – 2017 (aktualizacja)

Wrzesień 2017 r.

SPIS TREŚCI

1. WSTĘP	4
2. CHARAKTERYSTYKA MIEJSCOWOŚCI BARWICE	5
2.1. Lokalizacja w gminie i rys historyczny	5
2.2. Funkcja miejscowości	5
2.3. Użytkowanie gruntów	6
2.4. Sytuacja demograficzna.....	6
2.5. Rynek pracy i bezrobocie	7
2.6. Pomoc społeczna	8
2.7. Gospodarka.....	11
3. INWENTARYZACJA ZASOBÓW	13
3.1. Zasoby przyrodnicze	13
3.1.1 Lasy	13
3.1.2 Wody powierzchniowe	13
3.1.3 Formy ochrony przyrody	13
3.1.4 Inne zasoby	13
3.2. Zasoby kulturowe.....	13
3.2.1 Zabytki architektury sakralnej i miejsca kultu religijnego	13
3.2.2 Obiekty kulturalne użyteczności publicznej	14
3.3. Zasoby mieszkaniowe.....	15
3.3.1 Tereny pod budownictwo	16
3.3.2. Analiza potrzeb oraz planów remontów, modernizacji i inwestycji	17
3.3.3. Sposób i zasady zarządzania lokalami i budynkami wchodzącymi w skład mieszkaniowego zasobu gminy.....	17
3.4. Zasoby oświatowe.....	21
3.5. Zasoby infrastrukturalne	22
3.5.1 Sieć komunikacyjna	22

3.5.2 Gospodarka wodna	23
3.5.3 Gospodarka ściekowa	23
3.5.4 Gospodarka odpadami	26
3.6. Zasoby rekreacyjne	25
4. ANALIZA SWOT	30
4.1. Mocne strony	30
4.2. Słabe strony.....	31
4.3. Szanse	31
4.4. Zagrożenia.....	32
5. KIERUNKI ROZWOJU MIEJSCOWOŚCI BARWICE	32
6. PLANOWANE DZIAŁANIA W LATACH 2010 - 2017	32
7. SZACUNKOWY KOSZTORYS ORAZ HARMONOGRAM PLANOWANYCH PRZEDSIĘWZIĘĆ	40
ZAKOŃCZENIE	42

1. Wstęp

Plan Odnowy Miejscowości Barwice wykonany został w marcu 2010 roku na podstawie dostępnych w tym czasie wersji dokumentów programowych i strategicznych, regulacji prawnych oraz danych i dokumentów dotyczących rozwoju miejscowości Barwice. W grudniu 2015 roku dokonano jego aktualizacji.

Plan Odnowy Miejscowości Barwice jest narzędziem niezbędnym w procesie planowania zadań służących rozwojowi tej miejscowości. Dokument obejmuje charakterystykę miejscowości w tym określa jej lokalizację, funkcję, użytkowanie gruntów, sytuację demograficzną, rynek pracy i bezrobocie, pomoc społeczną oraz gospodarkę (charakterystyka miejscowości). Identyfikuje również zasoby przyrodnicze, kulturowe, mieszkaniowe, oświatowe, infrastrukturalne oraz rekreacyjne występujące na terenie Barwic. Dzięki otrzymanej diagnozie stanu w ramach analizy SWOT przedstawia analizę mocnych i słabych stron, jak również szans i zagrożeń miejscowości. Określa kierunki rozwoju miejscowości Barwice oraz wyznacza zadania polegające na poprawie jej sytuacji w poszczególnych obszarach rozwoju, prezentując możliwe źródła ich współfinansowania, w tym w szczególności fundusze Unii Europejskiej.

W dokumencie zaprezentowano również plan szacunkowy, plan finansowy oraz przewidywany harmonogram realizacji.

W pracach nad przygotowaniem niniejszego Planu uwzględniono i przeprowadzono spotkania w ramach konsultacji społecznych, pozyskiwano projekty inwestycyjne, które podlegały w dalszych etapach pracy nad Planem Odnowy Miejscowości ocenie efektów z ich realizacji. W debacie wzięli udział przedstawiciele Urzędu Miejskiego, jednostek organizacyjnych Gminy, jak i organizacji i podmiotów niezwiązanych z Urzędem.

Jako główny cel strategiczny przyjęto wzrost rozwoju gospodarczego, ze szczególnym zwróceniem uwagi na zachowanie naturalnych walorów środowiska, dynamiczny rozwój turystyki i postęp w integracji i aktywności społeczności lokalnej. Cel ten powinien przyświecać opracowaniu wszystkich dokumentów strategicznych i operacyjnych, w tym także planów dotyczących rozwoju każdej miejscowości z osobna. Plan poprzez określenie kierunków rozwoju miejscowości Barwice identyfikuje konkretne projekty służące realizacji celów uznanych w Strategii Gminy jako priorytetowe.

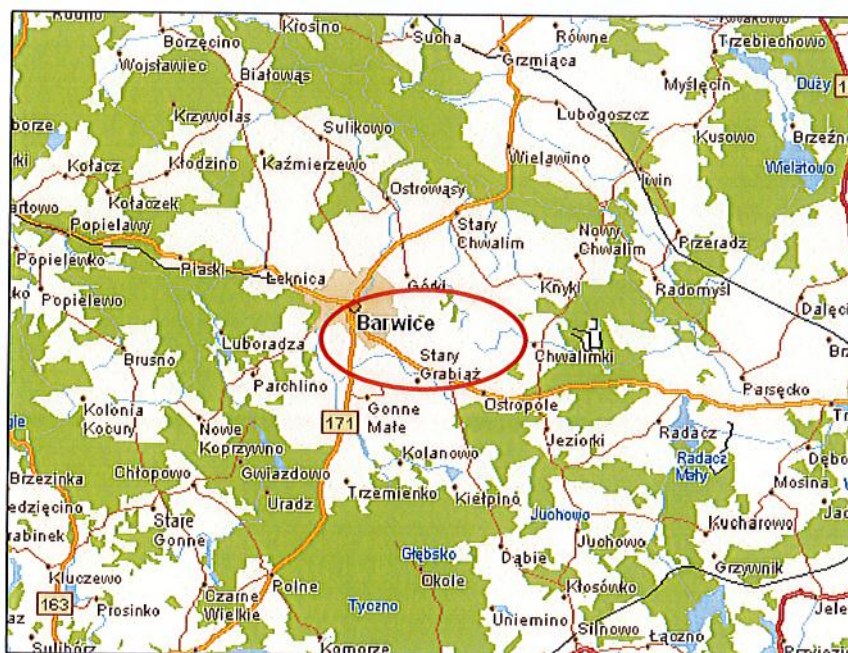
Jedną z przesłanek dla opracowania niniejszego Planu Odnowy Miejscowości stały się możliwości ubiegania się o środki pomocowe Unii Europejskiej w okresie programowania 2014-2020. Z szerokiego wachlarza funduszy finansowania zewnętrznego najistotniejsze znaczenie dla obszarów wiejskich Gminy Barwice ma Europejski Fundusz Rolny na rzecz Rozwoju Obszarów Wiejskich, rozdysponowywany w ramach Programu Rozwoju Obszarów Wiejskich na lata 2014 – 2020. Fundusz ten, w aspekcie aplikowania poszczególnych projektów o ich środki, wymaga od

projektu zgodności inwestycji z Planem Odnowy Miejscowości, stąd dokument ten może być traktowany jako załącznik do wniosku o dofinansowanie projektów ze środków PROW-u.

2. Charakterystyka miejscowości Barwice.

2.1. Lokalizacja miasta i rys historyczny.

Barwice to miasto o powierzchni 7,42 km² położone w środkowo-wschodniej części województwa zachodniopomorskiego, na skrzyżowaniu drogi wojewódzkiej 171 relacji Bobolice – Czaplinek i 172 relacji Szczecinek – Połczyn Zdrój. Barwice należą do najstarszych osad na Pomorzu. Miasto położone jest nad rzeką Gęsią, w pagórkowatej okolicy 113-132 m n.p.m. Zachowany jest zabytkowy układ ulic, domy ryglowe z XVIII/XIX w. Na miejscu średniowiecznego kościoła wzniesiona została XIX-wieczna świątynia.



Źródło: Urząd Miejski w Barwicach

Należy kształtować pozytywny wizerunek miasta w oczach Polaków i gości zagranicznych przez odpowiednią politykę promocyjną. Wyeksponowania wymagają walory turystyczne i rekreacyjne miasta, bliskie położenie od Morza Bałtyckiego, ścieżki rowerowe i piesze oraz korzystne położenie komunikacyjne. Stosunkowo korzystny rozkład użytków rolnych stwarza możliwości rozwojowe, przy założeniu rozsądnej polityki przestrzennej.

2.2. Funkcja miejscowości.

Miasto pełni funkcję mieszkaniową i rolniczą oraz w znaczącym stopniu usługowo – handlowo - produkcyjną.

2.3. Użytkowanie gruntów.

Struktura użytkowania gruntów od kilku lat pozostaje niezmienną: 70,386% powierzchni miasta to grunty rolne, 7% powierzchni miasta zajmują lasy, a 1,063% powierzchni stanowią nieużytki.

W całokształcie rozpatrywanych zjawisk istotną sprawą jest wykształcenie rolników. Legitymują się oni głównie wykształceniem podstawowym i na poziomie szkoły zasadniczej, średnie i wyższe wykształcenie posiada nie wiele osób.

Sytuacja w rolnictwie ulega poprawie dzięki dotacjom unijnym. Dostęp do środków unijnych w zakresie dopłat bezpośrednich do produkcji rolnej obecnie ożywił tę gałąź działalności dając możliwości bardziej sprawnego rozwoju. Rolnicy mogą inwestować w zabudowania czy nowocześniejszy sprzęt, wprowadzać nowe rodzaje roślin uprawnych itp.

2.4. Sytuacja demograficzna

Gmina Barwice według stanu na dzień 31.12.2014 liczyła 8727 mieszkańców (w tym 4347 mężczyzn i 4380 kobiet).

W strukturze płciowej przeważa udział kobiet. W okresie ostatnich liczb ludności Barwic zasadniczo nie zmieniła się. Dominacja grupy osób w wieku produkcyjnym wymaga zapewnienia warunków pracy i odpowiedniego standardu życia dla mieszkańców Barwic celem zapobiegania migracji wykwalifikowanej kadry. Zmniejszający się udział dzieci (5-9 lat) i młodzieży (15-19 lat) w strukturze demograficznej miasta przyczyni się w przyszłości do starzenia społeczeństwa.

Statystyka mieszkańców według wieku i płci (na dzień 31.12.2014)

Wiek	Mężczyzn	Kobiet	Ogółem
0-2	128	139	267
3	45	55	100
4-5	112	81	193
6	51	44	95
7	47	54	101
8-12	230	198	428
13-15	167	149	316
16-17	106	104	210
18	54	49	103
19-65	3041	0	3041
19-60	0	2632	2632
> 65	366	0	366
> 60	0	875	875
ogółem	4347	4380	8727

(źródło: opracowanie własne)

Statystyka mieszkańców według wieku i płci (na dzień 01.12.2015)

Wiek	Mężczyzn	Kobiet	Ogółem
0-2	123	124	247
3	46	53	99
4-5	112	97	209
6	41	37	78
7	50	44	94
8-12	238	212	450
13-15	148	140	288
16-17	112	101	213
18	58	55	113
19-65	3008	0	3008
19-60	0	2584	2584
> 65	392	0	392
> 60	0	900	900
ogółem	4328	4347	8675

(źródło: opracowanie własne)

Należy się przygotować do tych zmian w sferze społecznej i zdrowotnej, a także oświatowej. Należy się spodziewać zwiększenia migracji na tereny sąsiadujące z miastem przy jednoczesnym utrzymaniu w Barwicach miejsc pracy osób migrujących. W tym kontekście niezbędna jest dbałość o infrastrukturę dojazdową oraz rozwój komunikacji autobusowej.

Aktualna liczba zawieranych małżeństw i urodzeń gwarantuje utrzymanie się dodatniego salda przyrostu naturalnego, ale w powiązaniu z migracją na obrzeża miasta może nie gwarantować utrzymania liczby mieszkańców na dotychczasowym poziomie. Ewentualne zmniejszenie liczby mieszkańców może wpłynąć niekorzystnie na rozwój gospodarczy miasta.

Na skutek dominacji w strukturze wiekowej osób młodych zakładających rodziny, problem niedoboru mieszkań może stać się coraz bardziej dotkliwy. System opieki zdrowotnej w coraz większym stopniu powinien zostać skierowany do osób powyżej 65 roku życia, stanowiące także dużą grupę mieszkańców miasta.

2.5. Rynek pracy i bezrobocie.

Na rynku pracy obserwowany jest wzrost liczby osób pracujących. W grupie pracujących dominują liczebnie mężczyźni. Zdecydowana większość osób pracuje w sektorze prywatnym (318 podmiotów gospodarczych to osoby fizyczne prowadzące działalność gospodarczą). Wzrasta liczba osób związanych z sektorem usługowym i handlowym, a także z budownictwem.

Celem zwiększenia udziału ludności pracującej w ogólnej liczbie ludności należy zacieśnić współpracę samorządu gminy z samorządami gospodarczymi i organizacjami pracodawców w dziedzinie kreowania polityki rozwoju gospodarki i tworzenia nowych miejsc pracy w rejonie Barwic. Należy się spodziewać zachowania struktury pracujących według sektorów własnościowych. Pomimo spadku stopy bezrobocia sytuacja na rynku pracy nie jest zadowalająca. Choć statystyki nie wykazują liczby osób udających się na emigrację zarobkową za granicę, coraz więcej osób młodych wyjeżdża poza granice Polski mieszkać i pracować. Opracowanie strategii

zatrzymywania młodych, szczególnie wykształconych, osób w mieście jest koniecznością.

Bezrobocie na tle powiatu

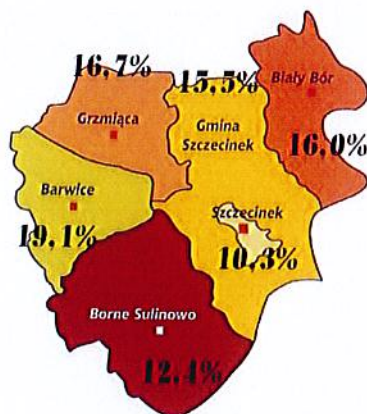
Struktura przestrzenna bezrobocia – udział gmin w liczbie bezrobotnych:

Wyszczególnienie	Rok 2014			
	I kwartał	II kwartał	III kwartał	IV kwartał
Miasto Szczecinek	2924	2708	2674	2653
Gmina Szczecinek	1079	923	926	958
Gmina Grzmiąca	583	523	515	539
Miasto i Gmina Borne Sulinowo	799	739	681	750
Miasto i Gmina Biały Bór	551	499	500	559
Miasto i Gmina Barwice	1138	1012	951	1103
Razem powiat Szczecinek	7074	6404	6247	6562

Źródło: PUP w Szczecinku

* **wskaźnik bezrobocia rejestrowanego** – procentowy udział bezrobotnych w liczbie ludności w wieku produkcyjnym.

Najwyższy wskaźnik bezrobocia rejestrowanego zanotowano w gminie Barwice (19,1%) i najniższy w mieście Szczecinek (10,3%).



(źródło: PUP Szczecinek)

Największy wzrost wskaźnika bezrobocia rejestrowanego nastąpił w gminie Grzmiąca, a na terenie gminy Szczecinek odnotowano największy spadek.

2.6. Pomoc społeczna

Świadczenia pomocy społecznej w 2014 roku udzielane były na wniosek osoby zainteresowanej, jej przedstawiciela ustawowego, innej osoby oraz z urzędu. Przyznawanie świadczeń z pomocy społecznej następuje w formie decyzji administracyjnej. Wyjątek stanowią – świadczenia w postaci interwencji kryzysowej, pracy socjalnej oraz poradnictwa. Wydawanie decyzji o przyznaniu lub odmowie przyznania świadczenia z pomocy społecznej wymagało, zgodnie z przepisami ustawy o pomocy społecznej, każdorazowo przeprowadzenia rodzinnego wywiadu środowiskowego.

Zauważalny jest wzrost liczby rodzin korzystających z pomocy w formie pracy socjalnej, poradnictwa psychologicznego, prawnego itd. Średnio na jednego pracownika socjalnego przypada rocznie około 100 czynnych środowisk.

Wśród najistotniejszych powodów korzystania z pomocy społecznej w 2014 roku były

bezrobocie, niepełnosprawność, długotrwała lub ciężka choroba, bezdomność, przemoc w rodzinie, bezradność w sprawach opiekuńczo – wychowawczych, uzależnienie od środków psychoaktywnych, alkoholu, leków, „dopalaczy”.

Prawo do świadczeń z pomocy społecznej przysługuje:

1. osobom posiadającym obywatelstwo polskie mającym miejsce zamieszkania i przebywającym na terytorium Rzeczypospolitej Polskiej;
2. cudzoziemcom mającym miejsce zamieszkania i przebywającym na terytorium Rzeczypospolitej Polskiej:
 - a) na podstawie zezwolenia na osiedlenie się, zezwolenia na pobyt rezydenta długoterminowego Wspólnot Europejskich, zezwolenia na zamieszkanie na czas oznaczony udzielonego w związku z okolicznością, o której mowa w art. 53 ust. 1 pkt 13 ustawy z dnia 13 czerwca 2003 r. o cudzoziemcach (Dz. U. z 2006 r. Nr 234, poz. 1694, z 2007 r. Nr 120, poz. 818 i Nr 165, poz. 1170 oraz z 2008 r. Nr 70, poz. 416), lub w związku z uzyskaniem w Rzeczypospolitej Polskiej statusu uchodźcy lub ochrony uzupełniającej,
 - b) na podstawie zgody na pobyt tolerowany - w formie schronienia, posiłku, niezbędnego ubrania oraz zasiłku celowego;
3. mającym miejsce zamieszkania i przebywającym na terytorium Rzeczypospolitej Polskiej obywatelom państw członkowskich Unii Europejskiej, państw członkowskich Europejskiego Porozumienia o Wolnym Handlu (EFTA) - stron umowy o Europejskim Obszarze Gospodarczym lub Konfederacji Szwajcarskiej oraz członkom ich rodzin w rozumieniu art. 2 pkt 4 ustawy z dnia 14 lipca 2006 r. o wjeździe na terytorium Rzeczypospolitej Polskiej, pobycie oraz wyjeździe z tego terytorium obywateli państw członkowskich Unii Europejskiej i członków ich rodzin (Dz. U. Nr 144, poz. 1043 oraz z 2007 r. Nr 120, poz. 818), posiadającym prawo pobytu lub prawo stałego pobytu na terytorium Rzeczypospolitej Polskiej.

Pomocy społecznej udziela się osobom i rodzinom w szczególności z powodu:

- ubóstwa,
- sieroctwa,
- bezdomności,
- bezrobocia,
- niepełnosprawności,
- długotrwałej lub ciężkiej choroby,
- przemocy w rodzinie,

- potrzeby ochrony macierzyństwa lub wielodzietności,
- bezradności w sprawach opiekuńczo – wychowawczych i prowadzenia gospodarstwa domowego, zwłaszcza w rodzinach niepełnych lub wielodzietnych,
 - braku umiejętności w przystosowaniu do życia młodzieży opuszczającej placówki opiekuńczo – wychowawcze,
 - trudności w integracji osób, które otrzymały status uchodźcy,
 - trudności w przystosowaniu do życia po zwolnieniu z zakładu karnego
 - alkoholizmu lub narkomanii,
 - zdarzenia losowego i sytuacji kryzysowej,
 - klęski żywiołowej lub ekologicznej.

Świadczenia z pomocy społecznej :

1. świadczenia pieniężne:

zasiłek stały,
 zasiłek okresowy,
 zasiłek celowy i specjalny zasiłek celowy,
 zasiłek i pożyczka na ekonomiczne usamodzielnienie,
 wynagrodzenie należne opiekunowi z tytułu sprawowania opieki przyznane przez sąd;

2. świadczenie niepieniężne:

- praca socjalna,
- składka na ubezpieczenie zdrowotne, społeczne,
 - pomoc rzeczowa, w tym na ekonomiczne usamodzielnienie
 - sprawienie pogrzebu,
 - poradnictwo specjalistyczne,
 - interwencja kryzysowa,
 - schronienie,
 - posiłek,
 - niezbędne ubranie,
 - usługi opiekuńcze w miejscu zamieszkania, w ośrodkach wsparcia oraz w rodzinnych domach pomocy,
 - specjalistyczne usługi opiekuńcze w miejscu zamieszkania oraz w ośrodkach wsparcia,
 - mieszkanie chronione,

- pobyt i usługi w domu pomocy społecznej,
- pomoc w uzyskaniu odpowiednich warunków mieszkaniowych, w tym w mieszkaniu chronionym, pomoc w uzyskaniu zatrudnienia, pomoc na zagospodarowanie- w formie rzeczowej dla osób usamodzielnianych,
- bilet kredytowany.

W 2014 roku wśród najczęstszych powodów przyznania pomocy były: bezrobocie (1441 osób), niepełnosprawność (456 osób), długotrwała choroba (733 osoby), alkoholizm (510 osób), wielodzietność (510 osób).

Z przedstawionych danych liczbowych wynika iż w 2014 roku wystąpiło zjawisko wzrostu liczby wniosków o przyznanie pomocy oraz liczby osób którym decyzją przyznano świadczenie.

Lp.	Liczba osób, wniosków, decyzji, odwołań	Rok 2011	Rok 2012	Rok 2013	Rok 2014
1.	Liczba wniosków o pomoc	1433	1491	1463	1744
2.	Liczba wniosków wycofanych	11	10	3	-
3.	Liczba dzieci umieszczonych w DDz	4	4	1	-
4.	Liczba rodzin z problemami opiekuńczo – wychowawczymi	62	55	56	50
5.	Liczba wydanych decyzji administracyjnych	2484	2380	2278	1899
6.	Liczba wydanych decyzji odmownych	31	24	11	38
7.	Liczba złożonych odwołań	6	21	5	3
8.	Liczba rodzin objętych pomocą	563	535	531	439
9.	Liczba osób, którym decyzją przyznano świadczenie	1252	1150	1133	1878
10.	Liczba przeprowadzonych wywiadów	1400	1460	1437	1274

Źródło: MGOPS w Barwicach

2.7. Gospodarka

W mieście obserwuje się wzrost liczby podmiotów gospodarki narodowej, w grudniu 2015 roku w Barwicach funkcjonowało 318 podmiotów gospodarczych.

Działalność gospodarcza stanowi główne źródło dochodów gminy i można ją sprowadzić do czterech głównych rodzajów działalności:

- działalności rolniczej i około rolniczej,
- handlu,

- usług,
- transportu.

Władze samorządowe powinny podejmować działania rozwijające sektor MSP w mieście. Duży wzrost podmiotów gospodarczych nie zagwarantował wystarczającego zwiększenia liczby miejsc pracy. Większość nowo powstałych firm to podmioty jednoosobowe, rzadziej kilkuosobowe. Dla tego rodzaju przedsiębiorców powinny powstać nowe formy wsparcia, zwłaszcza, że ich liczba pozostanie wysoka w najbliższych latach. Udział podmiotów publicznych w strukturze zarejestrowanych podmiotów gospodarki narodowej utrzymuje się na zbliżonym poziomie (12-13%) od początku analizowanego okresu. Nie przewiduje się znaczącego zachwiania tej proporcji. Postuluje się prowadzenie rozsądnej i długofalowej polityki wspierania inwestorów.

Rozwój tzw. trzeciego sektora przyniesie w najbliższych latach wzrost zaangażowania mieszkańców w podejmowanie i realizowanie inicjatyw obywatelskich. W życiu społeczno-gospodarczym będzie propagowany model współdziałania samorządu, podmiotów gospodarczych oraz organizacji pozarządowych. W ciągu ostatnich lat w celu zwiększenia atrakcyjności inwestycyjnej miasta podejmowano inwestycje w infrastrukturę techniczną. W najbliższym okresie planowania należy kontynuować inwestycje drogowe i wodno-kanalizacyjne, przy równoczesnym zabezpieczeniu terenów w media telekomunikacyjne (światłowody, przekaźniki do komunikacji bezprzewodowej).

Obserwuje się wzrost liczby stowarzyszeń i organizacji społecznych, a co za tym idzie umacnianie się sektora społeczeństwa obywatelskiego.

**WYKAZ ORGANIZACJI POZARZĄDOWYCH
działających na terenie miasta Barwice
w 2015 roku**

1	Ochotnicza Straż Pożarna
2	Stowarzyszenie Centrum Wspierania Edukacji, Kultury i Rehabilitacji "Szansa"
3	Barwickie Stowarzyszenie Wspierania Inicjatyw Lokalnych „ Razem ”
4	Caritas Parafii Barwice
5	Gimnazjalny Uczniowski Ludowy Klub Sportowy
6	Miejsko – Gminny Klub Sportowy „ Błonie ” Barwice
7	Ludowy Klub Sportowy „ Błękitni ” Gonno Małe
8	Klub Strzelecki „Kaliber 45”
9	Uczniowski Ludowy Klub Sportowy

10	GKS Oldboys Barwice
11	Koło Emerytów i Rencistów
12	Stowarzyszenie Kulturalno- Sportowe „Partner”
13	Koło Wędkarskie „LIN”

Źródło: Urząd Miejski w Barwicach.

3. Inwentaryzacja zasobów.

3.1. Zasoby przyrodnicze.

3.1.1. Lasy

Według stanu na dzień 01.01.2015 powierzchnia lasów wynosiła 56 ha ogólnej powierzchni miejscowości. Dla porównania całkowita powierzchnia lasów na terenie gminy wynosiła 9.335 ha, tj. 37,192% powierzchni gminy.

3.1.2. Wody powierzchniowe

Miasto Barwice pozbawione jest naturalnych zbiorników i cieków wodnych. Miejscowość nie graniczy także z żadnym zbiornikiem wodnym.

3.1.3. Formy ochrony przyrody

Na terenie miasta znajdują się następujące obszary prawnie chronione:

- pomnik przyrody - dąb szypułkowy o obwodzie 330 cm – przy budynku stacji PKP
- pomnik przyrody – lipa drobnolistna o obwodzie 300 cm, klon zwyczajny o obwodzie 265 cm – cmentarz ewangelicki (obecnie katolicki)
- pomnik przyrody – aleja drzew (klon jawor, klon zwyczajny, lipa drobnolistna) o długości 9,7km – Barwice, granica gminy (droga w kierunku Szczecinka)

3.1.4. Inne zasoby

W miejscowości Barwice występuje zwirownia o powierzchni 5 ha.

3.2. Zasoby kulturowe.

3.2.1. Zabytki architektury sakralnej i miejsca kultu religijnego.

W Barwicach usytuowany jest kościół parafialny pw. św. Stefana. Jest to budowla neogotycka z elementami stylu arkadowego z 1855 – 62 roku, halowy z wieżą frontową.

Jednym z dominujących obiektów krajobrazu jest cmentarz ewangelicki z drugiej połowy XIX wieku, aktualnie cmentarz katolicki.

3.2.2. Obiekty kulturalne użyteczności publicznej.

Koordynatorem działań kulturalnych na terenie miasta jest Ośrodek Kultury i Turystyki w Barwicach. W strukturze organizacyjnej ośrodka działa dom kultury, biblioteka publiczna, filie biblioteczne, izba muzealna oraz świetlice wiejskie. W roku 2015 Ośrodek Kultury zorganizował 62 przedsięwzięcia kulturalne, w których uczestniczyło ponad 18.000 osób. W barwickim Ośrodku Kultury działają:

- zespół wokalny „PIĄTKA PLUS”
- zespół wokalny PINESKI
- grupa wokalna 8-12 lat
- Młodzieżowa Orkiestra Dęta
- Chór Emerytów i Rencistów „Chwytaj dzień”
- pracownia witrażu – zajęcia indywidualne
- zajęcia plastyczne w ramach Akademii Twórczej Aktywności – przedszkolaki (2 grupy)
- zajęcia taneczne w ramach Akademii Twórczej Aktywności – przedszkolaki (2 grupy)
- grupa wokalna w ramach Akademii Twórczej Aktywności – przedszkolaki
- nauka gry na instrumentach (pianino, gitara, keyboard) – 3 instruktorów
- sekcja krav maga
- zajęcia o charakterze naukowo-przygodowym Klub „Łazęgi”
- zajęcia taneczne od 9 roku życia do 13
- zajęcia fitness dla dorosłych
- zajęcia fitness 50 +
- sekcja łucznicza
- zajęcia ruchowe dla osób niepełnosprawnych
- klub brydżysty i szachisty
- Klub Dobrej Formy dla nastolatków
- sekcja plastyczna 8-12 lat „Plakatówki”
- Amatorski Klub Plastyka „Barwa”

Księgozbiór biblioteki na dzień 01.12.2015 wynosił – 11.654 woluminów. Ilość wypożyczeń na koniec listopada 2015 – 7043. Ilość czytelników - 534

Należy dostosować wszystkie placówki kulturalne do potrzeb osób niepełnosprawnych. W Barwicach odbywają się dziesiątki przedsięwzięć kulturalnych. Kontynuacja części z nich uwarunkowana jest posiadaniem odpowiedniego zaplecza lokalowego oraz zabezpieczenia finansowego. Konieczna zatem staje się rozbudowa infrastruktury kulturalnej miasta. Działania podejmowane przez miasto na polu kultury powinny wynikać z założeń strategicznych i ustalonych

priorytetów. Większą uwagę należy skupić na animowaniu działalności kulturalnej skierowanej do dzieci i młodzieży. Ponadto należy na bieżąco uatrakcyjnić program imprez kulturalnych w mieście.

3.3. Zasoby mieszkaniowe

Gmina Barwice, wykonuje zadania w zakresie tworzenia warunków do zaspokajania potrzeb mieszkaniowych, wykorzystując swój zasób mieszkaniowy, lub w inny sposób np. przez tworzenie warunków dla inwestycji mieszkaniowych, współpracę z innymi podmiotami realizującymi budownictwo mieszkaniowe (np. spółdzielnie mieszkaniowe).

Na terenie Gminy znajdują się zasoby mieszkaniowe należące do różnych podmiotów: Gminy, spółdzielni mieszkaniowych, osób prywatnych, zakładów pracy.

Obecna niekorzystna sytuacja na rynku mieszkaniowym w Barwicach spowodowana jest przede wszystkim brakiem nowego budownictwa komunalnego w tym socjalnego oraz wysokimi cenami budowanych mieszkań. Mała atrakcyjność Gminy jako miejsca zamieszkania generuje mały popyt na działki budowlane, których ceny systematycznie rosną, w efekcie mieszkańcy Barwic o niskich dochodach, nie mogą skorzystać np. z ofert nabycia lokali mieszkalnych czy działek budowlanych.

Gmina na dzień 1 stycznia 2015 roku posiada (dysponuje) 233 lokalami mieszkalnymi w tym 12 socjalnymi o pow. użytkowej 11.512 m² w 113 budynkach. Lokale te znajdują się w budynkach o różnym udziale gminy we współwłasności.

Stan mieszkaniowego zasobu gminy na 1 styczeń 2015 r.

Wyszczególnienie	Ilość budynków	Ilość mieszkań	w tym lokale socjalne
Lokale mieszkalne na terenie gminy Barwice położone w budynkach stanowiących wyłączną własność Gminy	21	53	7
Lokale mieszkalne na terenie gminy Barwice w budynkach wspólnot mieszkaniowych zarządzanych przez ZGM - własność gminy Barwice	70	153	3
Lokale mieszkalne stanowiące własność gminy lub administrowane przez ZGM w budynkach dla których nie ustalono zarządcy	22	27	2
OGÓLEM	113	233	12

(Źródło: Wieloletni Program Gospodarowania Mieszkaniowym Zasobem Gminy na lata 2015 – 2020)

Dotychczas prowadzona przez Gminę polityka sprzedaży lokali mieszkalnych z bonifikatami doprowadziła do wyzbycia się lokali mieszkalnych o najwyższym standardzie, o dobrym stanie technicznym i interesującej lokalizacji.

Pozostałe w zasobie lokale znajdują się z reguły w budynkach wybudowanych przed rokiem 1945, zamieszkałych przez słabiej uposażonych mieszkańców Gminy. Stan techniczny tych lokali jest zły. Nawet utrzymanie tych budynków i mieszkań w stanie niepogorszonym wymaga znacznych nakładów finansowych. Stawki czynszu m.in. z uwagi na niski standard mieszkań są niskie i nie umożliwiają zgromadzenia środków umożliwiających przeprowadzenie stosownych remontów.

Budynki mieszkalne na terenach wiejskich, zwłaszcza te przejęte przez Gminę od Agencji Nieruchomości Rolnych znajdują się w bardzo złym stanie technicznym, część z nich stwarza zagrożenie dla ich mieszkańców i wymaga poniesienia znacznych nakładów finansowych na remonty.

Problemem jest również właściwe utrzymanie substancji mieszkaniowej w budynkach będących własnością wspólnot mieszkaniowych, ponieważ niejednokrotnie pomimo zgromadzenia środków na funduszu remontowym lub zadysponowaniu ich przez Gminę, brakuje środków od pozostałych właścicieli i na bieżące utrzymanie i remonty w częściach wspólnych ich nie stać.

3.3.1 Tereny pod budownictwo

Gmina posiada uzbrojone tereny pod budownictwo jednorodzinne a także wielorodzinne mieszkalno - usługowe na terenie miasta Barwic.

Tereny pod budownictwo w mieście Barwice

Lokalizacja	Pow.[ha]	Przeznaczenie	Uzbrojenie
ul. Polna	0,30	Bud. jednorodzinne	Tak
ul. W. Polskiego	1,20	Bud. wielorodzinne	Tak
ul. Wiejska	1,10	Bud. jednorodzinne	Tak
ul. Lipowa, Klonowa, Dębowa, Brzozowa	3,10	Bud. jednorodzinne	Tak
Targowisko	0,30	Bud. mieszk.- usługowe	Tak

(Źródło: Wieloletni Program Gospodarowania Mieszkaniowym Zasobem Gminy na lata 2015 – 2020)

Tereny wiejskie Gminy Barwice nie są objęte miejscowym planem zagospodarowania przestrzennego. Realizacja budownictwa mieszkaniowego na tym obszarze jest możliwa na podstawie decyzji o warunkach zabudowy i tylko budownictwo indywidualne.

Zdecydowana większość lokali mieszkalnych znajduje się w budynkach przedwojennych (jest to grupa od 50 do 100 lat).

3.3.2. Analiza potrzeb oraz planów remontów, modernizacji i inwestycji

Stan mieszkaniowego zasobu Gminy Barwice będzie ulegał zmianie z powodu występowania następujących zjawisk:

- 1) sukcesywnej sprzedaży lokali,
- 2) rozbiórki budynków ze względu na ich zły stan techniczny,
- 3) adaptacji budynków na lokale mieszkalne,
- 4) budownictwo socjalne.

Obecnie, aby zaspokoić naglące potrzeby mieszkaniowe osób ubiegających się o przydział mieszkania komunalnego Gmina powinna dysponować corocznie około **10** dodatkowymi lokalami mieszkalnymi.

Zrealizowanie oczekiwań mieszkańców będzie rozłożone na wiele lat i należy poszukiwać różnych sposobów zaspokajania potrzeb i wdrożenie różnych rozwiązań organizacyjnych.

Do obowiązków Gminy należy zapewnienie lokali socjalnych przeznaczonych dla najemców eksmitowanych z różnych zasobów mieszkaniowych. W chwili obecnej na wykonanie oczekuje 1 prawomocny wyrok eksmisyjny dotyczący mieszkaniowego zasobu gminy z orzeczeniem przez sąd o uprawnieniu do otrzymania lokalu socjalnego, a dalsze sprawy są w toku. Skuteczna eksmisja bez wskazania lokalu socjalnego lub tymczasowego pomieszczenia jest praktycznie niemożliwa. Niemożność wskazania dla eksmitowanych lokalu socjalnego może spowodować konieczność zapłaty przez Gminę odszkodowań. Wobec powyższego już na dzień dzisiejszy Gmina powinna posiadać co najmniej 4-5 mieszkania socjalne i kilka tymczasowych pomieszczeń, a nie dysponuje żadnym.

Potrzeba wykonania remontów kapitałnych w budynkach komunalnych, również określa potrzeby mieszkaniowe Gminy, gdyż wymusza na czas ewentualnego remontu budynku zapewnienie jego lokatorom mieszkań zastępczych. Gmina nie dysponuje na dzień dzisiejszy takimi lokalami.

3.3.3. Sposób i zasady zarządzania lokalami i budynkami wchodzącymi w skład mieszkaniowego zasobu gminy.

Mieszkaniowym zasobem Gminy Barwice zarządza Zakład Gospodarki Mieszkaniowej – Spółka z o.o.

W spółce ZGM 100% udziałów posiada Gmina Barwice. Spółka włada lokalami mieszkalnymi Gminy na podstawie umowy dzierżawy. Umowa ta przewiduje czynsz dzierżawny na rzecz Gminy na podstawie umowy dzierżawy.

Przewiduje się, iż podstawowym źródłami finansowania gospodarki mieszkaniowej w kolejnych latach będą:

- 1) wpływy z czynszów za lokale mieszkalne i użytkowe,
- 2) finansowanie z budżetu Gminy Barwice,
- 3) inne dofinansowania zewnętrzne.

Wpływy z czynszów za lokale mieszkalne i użytkowe winny być przeznaczane przede wszystkim na bieżące administrowanie, zarządzanie i konserwację mieszkaniowego zasobu gminy.

Środki finansowe z budżetu gminy Barwice winny być przeznaczane przede wszystkim na remonty i modernizację mieszkaniowego zasobu gminy. Inwestycje prowadzone będą w ramach budżetu gminy Barwice. Pośrednimi źródłami finansowania utrzymania zasobów mieszkaniowych są wydatki na dodatki mieszkaniowe. Wysokość dodatków mieszkaniowych zależy od sytuacji materialnej rodzin w Gminie Barwice, a także od wysokości ustalonych w gminie czynszów i innych kosztów utrzymania mieszkań. Wzrost wydatków na dodatki mieszkaniowe ponad przeciętną krajową jest w części rekompensowany w subwencji równoważącej udzielanej z budżetu państwa.

Źródła finansowania mieszkaniowego zasobu gminy i jego przeznaczenie w poszczególnych latach

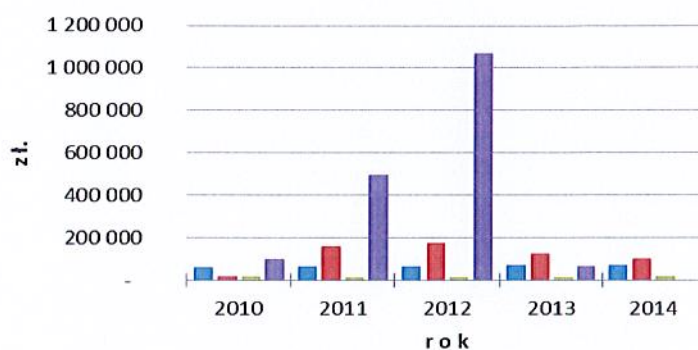
Lp	Źródła finansowania programu i ich przeznaczenie	2010	2011	2012	2013	2014
I	Wpływy ZGM z najmu, dzierżawy i z opłat za administrowanie i zarządzanie, z przeznaczeniem na:	449 215	439 666	431 298	424 064	417 915
	Koszty administracji i zarządzania oraz bieżącej konserwacji	594 090	614 883	636 404	658 678	681 732
II	Wpływy z Innych działów ZGM przeznaczonych na mieszkaniówkę	144 875	175 217	205 106	234 614	263 817
III	Wydatki z budżetu gminy z tego na:	200 000	730 910	1 325 900	274 200	196 100
	1) Fundusz remontowy dysponowany zgodnie z uchwałami wspólnot (na wydatki na remonty)	64 000	66 240	68 558	70 958	73 441
	2) Wydatki na remonty poza funduszem remontowym	16 600	157 470	175 542	125 392	102 959
	Razem (1 + 2)	80 600	223 710	244 100	196 350	176 400
	3) wydatki na modernizację	19 400	12 200	11 800	12 850	19 700
	4) wydatki na inwestycje	100 000	495 000	1 070 000	65 000	-
	OGÓŁEM potrzeby (I+II+III)	794 090	1 345 793	1 962 304	932 878	877 832

(Źródło: Wieloletni Program Gospodarowania Mieszkaniowym Zasobem Gminy na lata 2015 – 2020)

Po analizie powyższej tabeli, należy stwierdzić że:

- 1) wpływy z czynszów nie są w stanie w pełni pokrywać kosztów utrzymania mieszkaniowego zasobu gminy, ani też utrzymać istniejący zasób w stanie nie pogorszonym, a wystarczają jedynie na częściowe pokrycie kosztów administrowania i bieżącej konserwacji tych zasobów;
- 2) różnica pomiędzy wpływami z czynszów a kosztami administrowania i bieżącej konserwacji mieszkaniowego zasobu gminy pokrywana jest z wpływów zarządcy tj. ZGM z innych działów co jest nie właściwe i będzie miało tendencję rosnącą w kolejnych latach.

Wydatki z budżetu gminy na gospodarowanie mieszkaniowym zasobem gminy

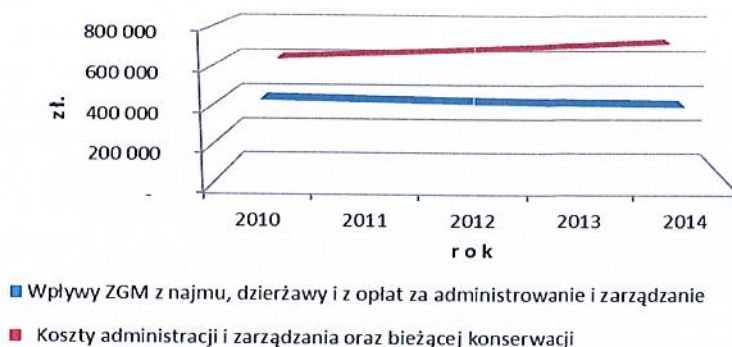


- 1) Fundusz remontowy dysponowany zgodnie z uchwałami wspólnot (na wydatki na remonty)
- 2) Wydatki na remonty poza funduszem remontowym
- 3) wydatki na modernizację
- 4) wydatki na inwestycje

(Źródło: Wieloletni Program Gospodarowania Mieszkaniowym Zasobem Gminy na lata 2015 – 2020)

Dla zapewnienia środków na inwestycje, remonty i modernizację w mieszkaniowym zasobie gminy w budżecie Gminy Barwice corocznie przeznaczana się całość wpływów ze sprzedaży lokali mieszkalnych

Wpływy z czynszów a wydatki bieżące



(Źródło: Wieloletni Program Gospodarowania Mieszkaniowym Zasobem Gminy na lata 2015 – 2020)

Realizacja jednego z ważniejszych zadań własnych Gminy jakim jest gminne budownictwo mieszkaniowe i zaspokojenie potrzeb mieszkaniowych gospodarstw domowych o niskich dochodach wymaga dużych nakładów finansowych.

Wobec możliwości przeznaczania na ten cel ograniczonych środków z budżetu Gminy Barwice konieczne jest podjęcie działań racjonalizujących gospodarkę posiadanymi zasobami, wprowadzenie nowych rozwiązań organizacyjnych i współdziałanie z różnymi podmiotami, organizacjami i mieszkańcami w celu poprawienia sytuacji mieszkaniowej w Barwicach.

Gmina deklaruje ciągłą współpracę ze wspólnotami mieszkaniowymi.

Wspólne remonty budynków wspólnot, w których Gmina posiada zasoby poprzez systematyczne odprowadzania środków na fundusze remontowe, finansowe uczestniczenie w zleconych remontach zgodnie z podjętymi uchwałami wspólnot i uchwałą budżetową do wysokości odpowiadającej udziałowi Gminy we wspólnocie. Polityka udziału Gminy jako współwłaściciela części wspólnych nieruchomości będzie zmierzała do prowadzenia w pierwszej kolejności remontów związanych z bezpieczeństwem życia i zdrowia mieszkańców budynków. Jako współwłaściciel Gmina będzie promować przedsięwzięcia proekologiczne (powstawanie kotłowni gazowych, na biomasę, usuwanie azbestu).

Wspólne zagospodarowywanie powierzchni nadającej się na adaptacje mieszkaniowe.

Porządkowanie stanów prawnych, w tym korekta wielkości udziałów najpóźniej przy sprzedaży ostatniego lokalu w nieruchomości, uczestniczenie w odtwarzaniu dokumentacji technicznej budynków wspólnot i dokumentacji geodezyjnej.

Porządkowanie sieci wodociągowych zasilających budynki wspólnot oraz sieci kanalizacji deszczowej i sanitarnej.

Prowadzenie wspólnej dostosowanej do wymogów ochrony środowiska gospodarki odpadami komunalnymi.

3.4. Zasoby oświatowe.

W ostatnich pięciu lat następuje zmniejszenie liczby dzieci w przedszkolu „Bajkowa Kraina” w Barwicach. W roku 2012 liczba dzieci w przedszkolu wynosiła 155. W roku 2013 średnia liczba dzieci wynosiła 147, a w 2014 roku – 107 dzieci. W roku 2015 – 102 dzieci.

W ostatnich latach obserwuje się zmniejszanie liczby uczniów w szkołach podstawowych, Średnio oddział szkolny liczy 19 uczniów, podobnie jak oddział gimnazjalny. W mieście funkcjonuje liceum ogólnokształcące, do którego w 2015 roku uczęszczało 62 uczniów.

Szkoła	Liczba uczniów			
	2012	2013	2014	2015
Barwice	364	356	367	366
Stary Chwalim	163	162	151	150
Piaski	109	95	92	100
Gimnazjum	290	280	285	265
Liceum	63	65	57	62
Ogółem	989	958	952	943

Źródło: ZAGO

Średnia uczniów w klasie:

Szkoła	Średnia uczniów w klasie		
	2013	2014	2015
Barwice	20,9	20,39	20,333
Stary Chwalim	18,0	16,8	16,7
Piaski	13,6	13,1	14,3
Gimnazjum	23,3	25,9	24,1
Liceum	21,7	19,0	20,7
Ogółem	19,96	19,83	19,65

Źródło: ZAGO

Trendy demograficzne wpływają na organizację systemu oświaty w mieście. Należy dołożyć starań, by przy zmniejszającej się liczbie uczniów utrzymać wysoki poziom oświaty. Wymaga to odpowiedniej organizacji, zważywszy na fakt, że oświata i wychowanie to zadania, na które

przeznacza się największą część budżetu miasta. Spadek liczby uczniów w oddziałach poprawia komfort pracy nauczycieli oraz stwarza możliwości podwyższenia jakości przekazywanej wiedzy i wzorców wychowawczych.

Widok na szkołę podstawową i nowe Boisko Orlik 2012



Źródło: Urząd Miejski w Barwicach.

3.5. Zasoby infrastrukturalne.

3.5.1. Sieć komunikacyjna.

Usytuowanie gminy Barwice powoduje, że na tym terenie nie występuje taka forma komunikacji jak komunikacja wodna czy lotnicza. Samo miasto nie posiada również komunikacji miejskiej.

Do czerwca 1999 r. istniało z gminą Barwice połączenie kolejowe Połczyn Zdrój – Barwice – Grzmiąca, ale jako nieopłacalne zostało zlikwidowane.

Jedyną formą komunikacji z gminą jest transport kołowy. Drogi powiatowe i gminne łączą miasto Barwice z miejscowościami położonymi na terenie gminy. Drogi wojewódzkie łączą Barwice i miejscowości gminne z miastem powiatowym Szczecinek i miejscowościami gmin sąsiadującymi: Połczyn Zdrój, Borne Sulinowo, Czaplonek, Grzmiąca.

W 2015 roku na terenie gminy realizowano następujące połączenia autobusowe:

- Barwice – Kłodzino- Borzęcino- Piaski- Barwice
- Barwice- Gonne Małe – Polne – Chłopowo- Barwice
- Barwice- Gonne Małe – Polne – Barwice
- Barwice –Stary Chwalim- Górki- Ostropole – Knyki – Barwice
- Borzęcino – Kłodzino – Borzęcino – Barwice
- Barwice – Łeknica – Piaski – Białowąs – Borzęcino
- Barwice – Ostropole – Stary Grabież – Barwice

- Barwice- Chłopowo – Parchlino – Barwice
- Barwice – Ostropole – Nowy Chwalim – Knyki – Barwice
- Barwice – Przybkówko – Tarmno – Polne – Barwice

Połączenia realizowane są także m.in. z Czaplinkiem, Drawskiem Pomorskim, Polczynem Zdrój, Szczecinkiem, Świdwinem.

Przez Barwice oraz w jego okolicach przebiegają szlaki turystyczne w tym ścieżki rowerowe, szlaki piesze oraz szlak konny, który stanowi część szlaku konnego Pojezierza Drawskiego.

W 2015 roku wyznaczono w Barwicach szlak nordic walking. „Pętka” ma długość 8,5km. Zaprojektowano go jako pętle ze wspólnym miejscem startu i metą. Trasa przedstawia się następująco: Boisko Orlik – ul. Łąkowa- ul. Zwycięzców- ul. Słoneczna- ul. Rieczna- Plac Wolności- ul. Bolesława Chrobrego- ul. Mała- ul. Polna- Śmilcz- ul. Wiśniowa- ul. Parkowa- ul. Pomorska- Boisko Orlik.

3.5.2. Gospodarka wodna.

Do miejscowości woda do celów komunalnych dostarczana jest z ujęcia podziemnego o wydajności 35m³/h. Wody powierzchniowe pobierane są tylko do nawodnień w rolnictwie i leśnictwie.

3.5.3. Gospodarka ściekowa

Zakończono prace w ramach „Zintegrowanej Gospodarki Wodno – Ściekowej w Dorzeczu Parsęty” - projektu realizowanego w ramach Funduszu Spójności. Jest to trzeci co do wielkości Projekt, realizowany na terenie Polski i drugi realizowany na terenie województwa zachodniopomorskiego.

Generalnym celem przedsięwzięcia była poprawa jakości środowiska oraz ochrona dorzecza Parsęty (rzeki, która wpływa bezpośrednio do morza Bałtyckiego), jednego z atrakcyjniejszych przyrodniczo i turystycznie regionów w Polsce. Przedsięwzięcie miało na celu wyposażenie gmin na terenie Związku Miast i Gmin Dorzecza Parsęty w zbiorcze systemy odprowadzania ścieków spełniające wymagania dyrektywy Unii Europejskiej 91/271, zapewnienie właściwej gospodarki osadami oraz zapewnienie wody o odpowiedniej jakości dla mieszkańców.

Oczyszczalnia mechaniczno – biologiczna, zlokalizowana w Barwicach, oparta o proces niskoobciążonego osadu czynnego, pracująca wg metody obróbki porcjowej ścieków – SBR. Ścieki doprowadzane są do oczyszczalni kolektorem grawitacyjnym do przepompowni głównej ścieków surowych. Następnie przepompowywane zostają rurociągami do urządzeń usytuowanych w

budynku technologicznym. Budynek technologiczny zawiera: zbiornik retencyjny, dwa wydzielone reaktory biologiczne SBR, zbiornik osadu nadmiernego, natomiast w części naziemnej: mechaniczne podczyszczanie ścieków (sito i piaskownik), stację dawkującą PIX, stację odwadniania osadu, warsztat, sterownię, pomieszczenie laboratoryjne. Na terenie oczyszczalni zlokalizowany jest punkt zlewny ścieków dowożonych.

Na terenie oczyszczalni ścieków w Barwicach istnieją następujące obiekty – nowe elementy zagospodarowania terenu: budynek technologiczny składający się:

- z części podziemnej: dwa reaktory biologiczne, zbiornik retencyjny ścieków surowych i zbiornik osadu,
- z części naziemnej: budynek socjalno – techniczny (maszynownia, sterownia, stacja PIX, dmuchaw i polielektrolitu, stacja odwadniania osadu, szatnia i wc),
- przepompownia ścieków surowych PG,
- składowisko odwodnionego osadu – poletka osadowe, kontener na agregat prądotwórczy, punkt zlewny ścieków dowożonych, komora rozprężna KR, kanalizacja sanitarna ciśnieniowa i grawitacyjna na terenie oczyszczalni.

Zmodernizowano także istniejącą przepompownię sieciową PS zlokalizowaną poza terenem oczyszczalni, podającą ścieki magistralnym kolektorem ciśnieniowym do oczyszczalni. Zlikwidowano obiekty oczyszczalni ścieków: komora rozprężna ścieków, punkt zlewny ścieków dowożonych, krata i piaskownik, stacja dmuchaw, staw napowietrzany, komora koagulacji i nityfikacji, część stawu doczyszczającego LEMNA o powierzchni 0,57 ha.

Zaadaptowano i zmodernizowano obiekty: część stawu doczyszczającego LEMNA o powierzchni 0,19 ha – zmiana funkcji na zbiornik retencyjny dla ścieków oczyszczonych, budynek socjalny – adaptacja na magazyn i warsztat podręczny na potrzeby użytkownika, budowla do regulacji poziomu wody w stawie napowietrzonym i LEMNA oraz do całkowitego spustu wody, wylot ścieków oczyszczonych do rowu.

Efektywność pracy przepompowni określona w przepisach prawnych dla oczyszczalni komunalnych wielkości obiektu w Barwicach, przy odprowadzaniu ścieków do wód nie podlegających szczególnej ochronie, ustawowo określone wielkości zanieczyszczeń są następujące:

- BZT5 25 mgO₂/l - min. redukcja 70 ÷ 90%,
- ChZT 125mgO₂/i - min. redukcja 75%,
- Zawiesiny ogólne 35 mg/l - min. redukcja 90%,
- Azot ogólny - określenie dopuszczalnej wartości wskaźnika nie jest wymagane,
- Fosfor ogólny - określenie dopuszczalnej wartości wskaźnika nie jest wymagane.

Wielkości dopuszczalne określone w pozwoleniu w wodnoprawnym - Wydana dla rozbudowywanej oczyszczalni ścieków decyzja wodnoprawna RS.6220-8/2003/2004 określa wartości dopuszczalne w zakresie BZT5, ChZT oraz zawiesiny ogólne.

Rzeczywiste obciążenie oczyszczalni.

- ilość ścieków- Całkowita ilość oczyszczanych ścieków rejestrowana jest za pomocą przepływomierza elektromagnetycznego zamontowanego na kolektorze tłocznym podającym ścieki przez przepompownię główną PG do sita SS.

Pomierzona ilość ścieków przekazywana jest do sterowni oczyszczalni i archiwizowana. Do bilansu ilości ścieków przedstawionym w niniejszym operacie wykorzystano pomierzone i zarejestrowane ilości ścieków z okresu styczeń - marzec 2010 r.

Po całkowitym podłączeniu źródeł ścieków w realizowanym systemie kanalizacji II etapu przedsięwzięcia inwestycyjnego, ilość ścieków nie przekroczyła wielkości projektowanej - 844 m³/dobę.

- wielkość rzeczywistego (aktualnego) obciążenia ładunkiem ściekowym. BZT6 225,8 kgO₂/d
- ChZT- 433,4 kg Oz/d
- Zawiesiny ogólne - 150,5 kg/d
- opuszczalna ilość ścieków- Q_{śr.d.} = 844 m³/d

Pomiar ilości odprowadzanych ścieków- przepływomierz elektromagnetyczny typu MAGFLO, zainstalowany w studni betonowej, na kolektorze odprowadzającym ścieki oczyszczone, przy wylocie do rowu ściekowego.

Ścieki mierzone są w sposób ciągły i rejestrowane w komputerze w sterowni oczyszczalni.

Dopuszczalne wielkości wskaźników zanieczyszczeń.

- BZTS - 25 mg O₂/l
- ChZT - 125 mg O₂/l
- Zawiesiny ogólne - 35 mg/l

Dopuszczalne wielkości wskaźników zanieczyszczeń w sytuacjach awaryjnych.

- BZT5 - 37,5 mg Oz/l
- ChZT -187,5 mg O₂/l
- Zawiesiny ogólne - 52,5 mg/l
- Przepustowość średnia – 430m³/d, max 686,0 m³/d, docelowo – 844,0m³/d

3.5.4. Gospodarka odpadami

W okresie od 01.01.2014 r. do 31.12.2014 r. zgodnie z ustawą o utrzymaniu czystości i porządku w gminach odbiór odpadów komunalnych i ich zagospodarowanie od właścicieli

nieruchomości zamieszkałych realizowane było przez Międzygminne Przedsiębiorstwo Gospodarki Odpadami Sp. z o.o. Firma została wybrana w trybie przetargu. Umowa została zawarta na rok tj. 01.01.2014r. do 31.12.2014r.

Na terenie gminy Barwice odpady mebli i innych odpadów wielkogabarytowych oraz zużytego sprzętu elektrycznego i elektronicznego odbierane były 2 razy w trakcie umowy podczas mobilnej zbiórki, w m-cu maj oraz październik.

Ilości odebranych odpadów podczas mobilnej zbiórki odpadów.

Lp.	Miesiąc	Rodzaj Odpadu	Kod odpadu	Ilość odpadów w Mg
1.	Maj	Odpady wielkogabarytowe	20 03 07	8,9
2.	Październik	Odpady wielkogabarytowe	20 03 07	7,28
3.	Maj	Zużyty sprzęt elektryczny i elektroniczny	20 01 35*	3,52
4.	Październik	Zużyte opony	16 01 03	6,1

(źródło: Urząd Miejski w Barwicach - ANALIZA STANU GOSPODARKI ODPADAMI KOMUNALNYMI NA TERENIE GMINY BARWICE ZA 2014r.)

Prowadzono również zbiórkę przeterminowanych lekarstw oraz baterii.

Wykaz punktów, w których prowadzona była zbiórka przeterminowanych lekarstw (w godzinach otwarcia punktów).

Lp.	Nazwa punktu	Adres
1.	Apteka Barwicka	ul. Plac Wolności 1, 78-460 Barwice
2.	Natura. Apteka. Stefańska A	ul. Bolesława Chrobrego 14, 78-460 Barwice
3.	Zakład Opieki Zdrowotnej ZDROWIE S.C.	ul. Kościuszki 3, 78-460 Barwice
4.	Zakład Opieki Zdrowotnej "MEDICAL"	ul. Kościuszki 3, 78-460 Barwice
5.	Podimed Przychodnia Barwicka	ul. Plac Wolności 1, 78-460 Barwice

(źródło: Urząd Miejski w Barwicach - ANALIZA STANU GOSPODARKI ODPADAMI KOMUNALNYMI NA TERENIE GMINY BARWICE ZA 2014r.)

Wykaz punktów, w których prowadzona była zbiórka baterii (w godzinach otwarcia punktów).

Lp.	Nazwa punktu	Adres
1.	Szkoła Podstawowa im. prof. W. Szafera w Barwicach	ul. Pomorska 3, 78-460 Barwice
2.	Szkoła Podstawowa w Piaskach	Piaski 1, 78-460 Barwice
3.	Szkoła Podstawowa w Starym Chwalimiu	Stary Chwalim 39, 78-460 Stary Chwalim
4.	Zespół Szkół w Barwicach	ul. Moniuszki 12, 78-460 Barwice
5.	Przedszkole Niepubliczne „Bajkowa Kraina”	ul. Zwycięzców 20, 78-460 Barwice
6.	Urząd Miejski w Barwicach	ul. Zwycięzców 22, 78-460 Barwice

(źródło: Urząd Miejski w Barwicach - ANALIZA STANU GOSPODARKI ODPADAMI KOMUNALNYMI NA TERENIE GMINY BARWICE ZA 2014r.)

Odpady zielone, przez, które rozumie się odpady komunalne stanowiące części roślin pochodzących z pielęgnacji terenów zielonych, ogrodów, odpadów kuchennych mieszkańcy zbierali do worków.

Liczba gospodarstw domowych objętych systemem odbioru i zagospodarowania odpadów:

- teren miasta Barwice w zabudowie jednorodzinnej – 375 budynków,
- teren miasta Barwice w zabudowie wielorodzinnej – 122 budynków,
- teren miejscowości wiejskich w zabudowie jedno i wielorodzinnej – 1 277 budynków.

Systemem objęto: 6997 osób. (stan na dzień 31.12.2014r.)

Nie prowadzono postępowania o ustalenie wysokości opłaty.

Ilość odpadów komunalnych wytworzonych w gminie Barwice podano na podstawie otrzymanych kwartalnych sprawozdań od firm odbierających odpady komunalne od właścicieli nieruchomości.

Zestawienie ilości odpadów komunalnych wytworzonych na terenie gminy Barwice odebranych od właścicieli nieruchomości w roku 2014 zawiera tabela.

ilości odpadów odebranych z terenu gminy Barwice w 2014 roku.

LP.	RODZAJ ODEBRANYCH ODPADÓW	MASA ZEBRANYCH ODPADÓW KOMUNALNYCH (Mg)
1.	Opakowania z tworzyw sztucznych	0,3
2.	Opakowania ze szkła	0,00
3.	Inne niewymienione frakcje zbierane w sposób selektywny	159,8
4.	Tworzywa sztuczne	0,00
5.	Szkło	110,00
6.	Odpady ulegające biodegradacji	64,4
7.	Papier	18,9
8.	Niesegregowane (zmieszane) odpady komunalne	1385,5
9.	Zużyte opony	6,1
10.	Zmieszane odpady z budowy, remontów	0,5
11.	Gruz ceglany	49,5
12.	Baterie i akumulatory... (20 01 33*)	0,03
13.	Leki inne niż wymienione w 20 01 31	0,04
14.	Sprzęt elektroniczny... (20 01 35*)	3,5
15.	Odpady wielkogabarytowe	16,5
Razem		1815,07

(źródło: Urząd Miejski w Barwicach - ANALIZA STANU GOSPODARKI ODPADAMI KOMUNALNYMI NA TERENIE GMINY BARWICE ZA 2014r.)

W ramach nowego systemu gospodarki odpadami komunalnymi w gminie Barwice za 2014 r. odebrano i zagospodarowano 1815,07 Mg odpadów komunalnych w tym 1385,5 Mg niesegregowanych odpadów zmieszanych (kod 200301).

Osiągnięte poziomy w 2014r.

	Poziom zgodnie z załącznikiem do Rozporządzenia Ministerstwa Środowiska z dnia 29 maja 2012 (Dz. U. 2012.poz. 645)	Poziom Osiągnięty przez Gminne Barwice
Poziom recyklingu, przygotowania do ponownego użycia następujących frakcji odpadów komunalnych : papieru, metalu, tworzyw sztucznych i szkła	14 %	39,39 %
Poziom recyklingu, przygotowania do ponownego użycia i odzysku innymi metodami innych niż niebezpieczne odpadów budowlanych i rozbiórkowych	38 %	99,00 %
	Poziom zgodnie z załącznikiem nr I do Rozporządzenia Ministra Środowiska z dnia 25 maja 2014r. (Dz. U. 2012r. poz. 676)	Poziom Osiągnięty przez Gminne Barwice
Dopuszczalny poziom masy odpadów komunalnych ulegających biodegradacji przekazywanych do składowania w stosunku do masy tych odpadów wytworzonych w 1995 r.	50%	16,83 %

(źródło: Urząd Miejski w Barwicach - ANALIZA STANU GOSPODARKI ODPADAMI KOMUNALNYMI NA TERENIE GMINY BARWICE ZA 2014r.)

3.6. Zasoby rekreacyjne.

Obiektami sportowymi, rekreacyjnymi oraz turystycznymi stanowiącymi własność gminy są: stadion sportowy, boisko do piłki ręcznej i nożnej przy szkole podstawowej, sala gimnastyczna przy szkole podstawowej, sala pomocnicza na ul. Kościuszki, boisko do tenisa ziemnego w Parku Miejskim, hala widowiskowo – sportowa przy Zespole Szkół oraz kompleks boisk „Orlik 2012” przy szkole podstawowej. Na terenie miasta działają kluby sportowe: Ludowy Klub Sportowy „Błękitni” Gonne Małe, Gminny Klub Sportowy "Oldboys", Gimnazjalny Uczniowski Ludowy Klub Sportowy, Miejsko-Gminny Ludowy Klub Sportowy "Błonie" oraz Uczniowski Ludowy Klub Sportowy, których członkowie odnoszą wiele sukcesów zarówno lokalnych, jak i o szerszym zasięgu.

W Barwicach i jego najbliższej okolicy działa kilkanaście gospodarstw agroturystycznych, oferujących kilkadziesiąt miejsc noclegowych.

Do priorytetowych zadań w zakresie sportu i rekreacji na najbliższe lata należy zaliczyć budowę, rozbudowę i modernizację istniejącej bazy sportowej. Wzrost aktywności ruchowej wszystkich grup wiekowych mieszkańców Barwic powinien być celem działań informacyjnych i promocyjnych realizowanych przy udziale miasta oraz organizacji i klubów sportowych. Należy zawiązać większą współpracę pomiędzy uczniowskimi klubami sportowymi, a organizacjami odpowiedzialnymi za prowadzenie sportu wyczynowego. Wzrost liczby turystów odwiedzających miasto pomoże rozszerzenie oferty turystycznej o atrakcje rekreacyjne. Działania podejmowane na rzecz rozwoju turystyki powinny wynikać z długofalowych założeń strategicznych, będących efektem współpracy podmiotów turystycznych i organizacji sportowych i rekreacyjnych.

4. ANALIZA SWOT.

Przyjmując Plan Odnowy Miejscowości, należy zbilansować słabe i mocne strony oraz możliwości i zagrożenia, które mogą się pojawić w trakcie realizacji Planu. Analiza przedstawiona wcześniej umożliwia:

- zestawienie mocnych stron miasta, dające obraz atutów lokalnego środowiska, gospodarki i infrastruktury, stanowią one mocną bazę dla tworzenia wszechstronnej strategii; można je wykorzystać określając szanse lub możliwości lokalnego rozwoju w przyszłości
- realistyczne przyjrzenie się występującym w miastach problemom, by można określić środki konieczne do likwidacji lub ograniczenia zagrożeń;
- uzyskanie zupełnie innej perspektywy dla problemów miasta umożliwiające często poszukiwanie nowych rozwiązań: w przypadku gmin o przewadze słabych stron, możliwości ich rozwoju można poszukiwać na zewnątrz, we współpracy z innymi gminami przy realizacji wspólnych celów.

Analiza SWOT jest bardzo ważnym instrumentem budowania strategii. Umożliwia dynamiczną analizę zasobów miasta w różnym horyzoncie czasowym i z różnych perspektyw. Może być przeprowadzona w fazie diagnozy stanowiąc jej podsumowanie, może również zostać zastosowana przy tworzeniu wizji jako instrument określający szanse i bariery realizacji przyjętej wizji.

4.1. Mocne strony

- dobre położenie geograficzne,
- bardzo dobry stan środowiska naturalnego,
- bogate zasoby przyrodnicze,
- zasobne tereny łowieckie i wędkarskie,
- bogate walory turystyczne: krajobrazowe, kulturowe, przyrodnicze akweny wodne do zagospodarowania dla celów rekreacyjnych,

- duży potencjał siły roboczej i niskie koszty pracy,
- dobre zaplecze dla przemysłu: drzewnego i rolno – spożywczego,
- duża ilość terenów z możliwością ich uzbrojenia i zaoferowania inwestorom (budownictwo, rozwój handlu i usług, budowa obiektów kulturalno – rekreacyjnych),
- nawiązanie współpracy ze szkołą wyższą,
- organizacja imprez o znaczeniu ponadlokalnym
- świadomość władz lokalnych (otwartość na rozwój inicjatyw lokalnych, nawiązywanie kontaktów z inwestorami zagranicznymi, prawdopodobna budowa profesjonalnego zakładu utylizacji odpadów).

4.2. Słabe strony

- duże bezrobocie i niskie płace
- niskie kwalifikacje i wykształcenie bezrobotnych,
- mała ilość atrakcyjnych ofert przyciągająca inwestorów strategicznych,
- nie dostatecznie rozwinięta sfera usług turystycznych
- zły stan techniczny części dróg na terenie miasta
- zły stan techniczny części obiektów komunalnych,
- niedostateczna komunikacja łącząca tereny gminy,
- zbyt słabe zaangażowanie mieszkańców w życiu społeczno – gospodarczym miasta,
- brak inwestorów z zewnątrz,
- mały wzrost ilości podmiotów gospodarczych,
- położenie gminy na uboczu głównych tras komunikacyjnych,
- brak nowoczesnego miejsca handlu w zakresie sprzedaży bezpośredniej

4.3. Szanse

- duże zapotrzebowanie i moda na turystykę kwalifikowaną i weekendową,
- aktywne władze gminne,
- moda na zdrowy styl życia,
- udział Gminy Barwice w Związku Miast i Gmin Dorzecza Parsęty, LGD POJEZIERZE RAZEM
- możliwość kształcenia młodzieży na poziomie szkoły średniej,
- możliwość wykorzystania wolnych obiektów na działalność gospodarczą,
- tendencje sprzyjające rozwojowi małej i średniej przedsiębiorczości,
- rozwój przemysłu „czystego ekologicznie”,

- położenie na terenie miasta części Drawskiego Parku Krajobrazowego,
- organizowanie szkoleń i kursów specjalistycznych dla bezrobotnych i rolników,
- rozwój lokalnej przedsiębiorczości

4.4. Zagrożenia

- brak koncepcji rozwiązania problemów rolnictwa,
- niekonsekwentne wdrażanie reform,
- dominująca rola starostwa w układzie powiatowym,
- rosnąca liczba bezrobotnych i ubożenie ludności,
- nieumiejętne przystosowanie się do standardów i norm europejskich,
- utrata walorów turystycznych na skutek niemożności efektywnego wykorzystania dużej liczby zabytków z powodu braku funduszy na ich odnowienie, adaptację i utrzymanie,
- niski poziom wykształcenia, brak wykwalifikowanych kadr i aktywnych elit,
- mała aktywność społeczna i pasywność,
- mały wzrost ilości podmiotów gospodarczych,
- nielegalne wysypiska śmieci,
- trudności w eliminacji stereotypów myślowych dotyczących rozwoju gospodarczego,
- niski poziom kultury życia i estetyki otoczenia,
- migracja mieszkańców do większych ośrodków,

5. Kierunki rozwoju miejscowości Barwice.

Proponowane kierunki rozwoju miejscowości:

- Poprawa stanu technicznego dróg i chodników lokalnych
- Przygotowanie uzbrojonych terenów pod inwestycje
- Poprawa autobusowej dostępności komunikacyjnej
- Zwiększenie ilości organizacji pozarządowych na terenie miejscowości,
- Wykorzystanie posiadanych zasobów przyrodniczych,
- Zwiększenie zaangażowania mieszkańców w rozwój miejscowości
- Stworzenie mieszkańcom korzystnych warunków życia i rozwoju
- Stworzenie i zapewnienie nowoczesnego miejsca do handlu bezpośredniego; poprawa jakości sprzedaży bezpośredniej

6. Planowane działania w latach 2010 – 2017.

Realizacja tych zadań służy celowi głównemu rewitalizacji, jakim jest ożywienie gospodarcze

i społeczne miasta poprzez wykorzystanie jego istniejącego potencjału. Osiągnięciu celu służą nie tylko działania wspierające samą infrastrukturę, lecz także działania społeczne, gospodarcze, edukacyjne, rekreacyjne czy turystyczne, które aktywizowałyby społeczność lokalną, często bezrobotną i dotkniętą ubóstwem, oraz nadawały zdegradowanym obiektom i terenom nowe funkcje społeczne. Dlatego też w remontowanych, przebudowywanych obiektach społecznych i kulturalnych (jak np. ośrodek kultury i turystyki) przewidziano wprowadzenie szerokiej gamy zajęć dydaktycznych i rozwojowych tj. kursy zawodowe, czy kółka zainteresowań). Korzystny efekt synergii uzyskany, bowiem zostanie poprzez połączenie w ramach rewitalizacji miasta inwestycji zarówno infrastrukturalnych, jak i tzw. projektów miękkich. Wzmacnianie tkanki infrastrukturalnej jest więc tylko środkiem do osiągnięcia wskazanego celu głównego. Choć oczywiście nie należy pominąć faktu, iż tego typu działania infrastrukturalne mają również na celu uporządkowanie czy też ukształtowanie przestrzeni publicznej, zagospodarowanie często pustych przestrzeni w harmonii z otoczeniem.

Na obecnym etapie opracowania Planu Odnowy Miejscowości Barwice zaplanowano do realizacji w latach 2010-2017 następujące priorytetowe zadania inwestycyjne:

Przebudowa Placu Mickiewicza przy przychodni lekarskiej.

Realizacja projektu ma na celu poprawę estetyki przestrzeni publicznych, w tym uporządkowanie terenów zieleni oraz poprawę układu przestrzennego i komunikacyjnego miasta.

Plac Mickiewicza zlokalizowany jest obok Ośrodka Zdrowia. Głównym problemem jest utrudniona komunikacja i brak parkingu dla pacjentów Przychodni Lekarskiej. Planowane przedsięwzięcie ma w zdecydowanym stopniu usprawnić komunikację z Ośrodkiem Zdrowia. Realizacja projektu wpłynie też niewątpliwie na poprawę estetyki miasta.



Źródło: Urząd Miejski w Barwicach

Przygotowanie terenów pod budownictwo jednorodzinne i przemysłowe.

Celem tego zadania jest stworzenie warunków dla rozwoju budownictwa jednorodzinnego oraz rozwoju drobnego przemysłu na terenie Barwic. Projekt zakłada wytyczenie działek, budowę nowych ulic oraz uzbrojenie terenu w niezbędną infrastrukturę techniczną.

Zagospodarowanie turystyczne miasta.

Projekt zakłada poprawę zagospodarowania turystycznego miasta/estetyzacja/ w postaci nowych nasadzeń, budowę obiektów małej architektury, budowa ścieżek rowerowych, ustawienie nowych tablic informacyjnych, utworzenie miejsc rekreacyjno - sportowych i placów zabaw (np. przy Placu Wolności), w przyszłości utworzenie Centrum Informacji Turystycznej.

Zakładane jest dalsze zagospodarowanie przestrzeni w centrum miasta.

Odnawianie elewacji zewnętrznych i dachów, w tym obiektów sakralnych i kościołów.

Zadanie uwzględnia odnawianie elewacji zewnętrznych i dachów na budynkach Barwic w tym na budynkach sakralnych oraz odnawianie cmentarzy.

Budowa targowiska w Barwicach

Celem głównym projektu jest budowa targowiska w Barwicach. W ramach zadania na działkach:

nr 276/2, obręb 03 Barwice

nr 276/1, obręb 03 Barwice

nr 275/6, obręb 03 Barwice

nr 275/2, obręb 03 Barwice

nr 275/1, obręb 03 Barwice

nr 274, obręb 03 Barwice

zostaną wykonane następujące prace:

- wykonanie utwardzeń terenu, w tym dróg dojazdowych (wraz z przebudową istniejącego chodnika od strony ul. Zielonej oraz Placu Wolności);
- wykonanie oświetlenia terenu oraz dróg dojazdowych;
- budowa budynku zaplecza targowiska;
- budowa/ montaż wiat targowych;
- montaż wiaty na wózki sklepowe;
- wykonanie ogrodzenia terenu;
- wykonanie/ montaż stołów targowych;
- montaż elementów małej architektury;
- nasadzenia zieleni

Charakterystyczne parametry planowanego budynku i elementów zagospodarowania terenu:

- powierzchnia działek objętych opracowaniem około: 6000 m²;
- budynek zaplecza targowiska:
 - powierzchnia zabudowy około: 34m²;
 - plac targowy:
 - powierzchnia placu targowego około: 1300m²;
 - powierzchnia handlowa placu targowego około: 1100m², w tym
 - powierzchnia handlowa zadaszona około 550m²;
 - pozostałe utwardzenia terenu:
 - powierzchnia dróg z płyt betonowych ażurowych około:1800m²;
 - powierzchnia dojazdów wewnętrznych z kostki betonowej brukowej około: 165m²;
 - powierzchnia parkingów/ placu z płyt betonowych ażurowych około: 600m²;
 - długość ogrodzenia (wraz z bramami i furtkami) około: 215m;
 - miejsca postojowe dla samochodów:
 - łączna ilość miejsc postojowych: 33 w tym 4 dla samochodów użytkowanych przez osoby niepełnosprawne
 - wiaty targowe (systemowe modułowe): (kpl.): 3;
 - powierzchnia zadaszona pojedynczego kompletu: 185m²;
 - łączna powierzchnia zadaszona: 555m² (powierzchnia zadaszona musi być większa niż połowa powierzchni handlowej placu);
 - stoły targowe:
 - wiaty na wózki sklepowe
 - ławki parkowe drewniane (na konstrukcji stalowej) z oparciem
 - stojaki rowerowe

Budowa lub modernizacja dróg lokalnych

Zadanie to przewiduje modernizację, budowę i przebudowę najważniejszych, strategicznych dla miasta ulic, dróg, chodników, placów i skrzyżowań.

Obecny stan dróg jest wysoce nie wystarczający, co wpływa bezpośrednio na zahamowanie rozwoju gospodarczego i społecznego Gminy Barwice, a w głównej mierze całego województwa, a także obniża atrakcyjność inwestycyjną regionu.

Zakłada się wykonanie przebudowy dróg:

- Przebudowa drogi w ciągu ulicy Harcerskiej i Słonecznej w Barwicach
- „Przebudowa dróg w Barwicach - ulicy Klonowej i ulicy Małej wraz z infrastrukturą towarzyszącą”

Gmina Barwice dopełniła wszystkie wymogi, jakie są niezbędne przy realizacji przedmiotowej inwestycji. Gmina posiada kompletną dokumentację techniczną dla projektu, wykonaną i zatwierdzoną zgodnie z przepisami Prawa budowlanego.

Projekt przewiduje przebudowę dróg w miejscowości Barwice (ul. Klonowa i Mała), które bezpośrednio łączą się z drogami wyższego rzędu – tj. z drogą wojewódzką nr 172 relacji Połczyn – Zdrój – Szczecinek a także z drogą wojewódzką nr 171 relacji Czaplinek – Koszalin. Przebudowa niniejszych dróg gminnych poprawi powiązanie z siecią dróg wojewódzkich (172, 171), ale co najważniejsze przedmiotowe drogi stanowią jedyne połączenie dla mieszkańców niniejszego terenu z obiektami publicznymi w miejscowości oraz innymi obiektami (kościół, sklep spożywczy GS Samopomoc, kościół pw. Stefana Węgierskiego, które są położone najbliżej drogi, a także w niedużej odległości od Urzędu Miejskiego, Szkoła Podstawowa im. Szafera).

- **„Przebudowa dróg- ulic Lipowej z włączeniem do drogi wojewódzkiej nr 172, Kwiatowej, Klonowej, Dębowej, Brzozowej i Małej z budową sieci kanalizacji deszczowej i instalacji oświetlenia drogowego w Barwicach”**

Przebudowę ulicy Lipowej z włączeniem do drogi wojewódzkiej nr 172 (ul. 1000-Lecia) do ulicy Klonowej działki nr 303/1, 449/15, 506, 518 - wykonanie robót budowlanych polegających na wykonaniu :

- rozbiórki nawierzchni ulicy wykonanej z bruku, kruszywa i z betonowych płyt drogowych oraz z rozbiórki innych elementów kolidujących z zamierzeniem budowlanym wraz z wywozem w miejsce wskazane przez Zamawiającego/Inwestora.
- na podłożu gruntowym G1 nawierzchni bitumicznej ulicy od włączenia w drogę wojewódzką do ulicy Ogrodowej (ok. 195mb), na odcinku od ulicy Ogrodowej do ulicy Klonowej nawierzchni z kostki betonowej szarej (ok. 110 mb), szerokość nawierzchni ulicy min. 5,5m, łączna długość ulicy ok. 305 mb, ulica o klasie technicznej L, kategoria ruchu KR2
- chodnika z kostki betonowej szarej jednostronnego od włączenia w drogę wojewódzką do ulicy Ogrodowej oraz dwustronnego chodnika z kostki betonowej szarej od ulicy Ogrodowej do ulicy Klonowej (szerokość chodników min. 1,5m)
- zjazdów do wszystkich posesji z kostki betonowej czerwonej o szerokości min. 3,0 m
- odprowadzenia wód opadowych do rowu znajdującego się na działce nr 518 lub do istniejącej kanalizacji deszczowej znajdującej się w drodze ul. Lipowej,
- wykonaniu wymiany oświetlenia drogowego na nowe,

- wycinka drzew w ul. Lipowej w celu zachowania odpowiedniej skrajni drogowej: (8 szt. gatunek lipa o obwodzie 180 cm, 5szt. gatunek brzoza o obwodzie 45 cm, 3szt. gatunek świerk o obwodzie 35 cm,
- mechaniczne karczowanie pni drzew: 18szt,

Przebudowę ulicy Kwiatowej działka nr 548/4 - wykonanie robót budowlanych polegających na wykonaniu :

- rozbiórki utwardzonej nawierzchni ulicy –kruszywa z nasypów kolejowych oraz z rozbiórki innych elementów kolidujących z zamierzeniem budowlanym wraz z wywozem w miejsce wskazane przez Zamawiającego/Inwestora.
- na podłożu gruntowym G1 nawierzchni ciągu pieszo-jezdnego o szerokości łącznej min. 5m z kostki betonowej szarej na ciągu jezdnym oraz czerwonej na ciągu pieszym (ok. 90 mb), ulica o klasie technicznej D, kategoria ruchu KR2
- zjazdów do wszystkich posesji z kostki betonowej czerwonej o szerokości min. 3,0 m
- odprowadzenia wód opadowych powierzchniowo na pobocza lub do ulicy Lipowej,
- wykonaniu budowy oświetlenia drogowego

Przebudowę ulicy Klonowej działka nr 376, 510/1 - wykonanie robót budowlanych polegających na wykonaniu :

- rozbiórki utwardzonej nawierzchni ulicy –kruszywa z nasypów kolejowych oraz z rozbiórki innych elementów kolidujących z zamierzeniem budowlanym wraz z wywozem w miejsce wskazane przez Zamawiającego/Inwestora i/lub ewentualną utylizacją materiałów rozbiórkowych,
- na podłożu gruntowym G1 nawierzchni z kostki betonowej szarej (ok. 200 mb), szerokość nawierzchni ulicy min. 5,5m, ulica o klasie technicznej D, kategoria ruchu KR2
- dwustronnego chodnika z kostki betonowej szarej (szerokość chodników min. 1,5m)
- zjazdów do wszystkich posesji z kostki betonowej czerwonej o szerokości min. 3,0 m
- odprowadzenia wód opadowych do zaprojektowanej sieci kanalizacji deszczowej w ulicy Klonowej
- wykonaniu budowy oświetlenia drogowego

Przebudowę ulicy Małej działki nr 40, 38/8, 31- wykonanie robót budowlanych polegających na wykonaniu :

- rozbiórki utwardzonej kruszywem łamanym nawierzchni ulicy oraz z rozbiórki innych elementów kolidujących z zamierzeniem budowlanym wraz z wywozem w miejsce wskazane przez Zamawiającego/Inwestora ,
- od ulicy Klonowej do Dębowej nawierzchni z kostki betonowej szarej na podłożu gruntowym G1 , szerokość nawierzchni ulicy min. 5,5m, od ulicy Dębowej do Brzozowej nawierzchni ciągu pieszo-jezdnego z kostki betonowej szarej i czerwonej na podłożu gruntowym G1, szerokość nawierzchni ciągu pieszo-jezdnego min. 5,5m w tym ciąg pieszy wykonany z kostki czerwonej o szerokości 1,5m -łączna długość ulicy ok. 115 mb, ulica o klasie technicznej L, kategoria ruchu KR2
- chodnika z kostki betonowej szarej jednostronnego od ulicy Klonowej do Dębowej (szerokość chodnika min. 1,5m)
- zjazdów do wszystkich posesji z kostki betonowej czerwonej o szerokości min. 3,0 m
- odprowadzenia wód opadowych do zaprojektowanej sieci kanalizacji deszczowej w ulicy Małej
- wykonaniu wymiany oświetlenia drogowego na nowe lub budowa nowego

Przebudowę ulicy Dębowej i Lipowej działki nr 631, 511/4- wykonanie robót budowlanych polegających na wykonaniu :

- rozbiórki utwardzonej nawierzchni ulicy –kruszywa z nasypów kolejowych oraz nawierzchni gruntowej oraz z rozbiórki innych elementów kolidujących z zamierzeniem budowlanym wraz z wywozem w miejsce wskazane przez Zamawiającego/Inwestora,
- na podłożu gruntowym G1 nawierzchni ulicy z kostki betonowej szarej szerokość min. 5,5m, łączna długość ulic ok. 460 mb w tym ulica Lipowa ok.45 m, ulica o klasie technicznej D, kategoria ruchu KR2
- chodnika z kostki betonowej szarej dwustronnego o szerokości min. 1,5m
- zjazdów do wszystkich posesji z kostki betonowej czerwonej o szerokości min. 3,0 m
- odprowadzenia wód opadowych do zaprojektowanej sieci kanalizacji deszczowej w ulicy Małej
- wykonaniu budowy oświetlenia drogowego

Przebudowę ulic Brzozowej i Lipowej działki nr 59, 378/1, 512/3 - wykonanie robót budowlanych polegających na wykonaniu :

- rozbiórki częściowo utwardzonej nawierzchni ulicy – kruszywa z nasypów kolejowych oraz nawierzchni gruntowej oraz z rozbiórki innych elementów kolidujących z zamierzeniem budowlanym wraz z wywozem w miejsce wskazane przez Zamawiającego/Inwestora ,
- na podłożu gruntowym G1 nawierzchni ulicy z kostki betonowej szarej szerokość min. 5,5m, łączna długość ulic ok. 445 mb w tym ulica Lipowa ok.45 m, ulica o klasie technicznej D, kategoria ruchu KR2
- chodnika z kostki betonowej szarej jednostronnego (szerokość chodnika min. 1,5m)
- zjazdów do wszystkich posesji z kostki betonowej czerwonej o szerokości min. 3,0 m
- odprowadzenia wód opadowych do zaprojektowanej sieci kanalizacji deszczowej w ulicy Małej
- wykonaniu budowy oświetlenia drogowego

Obecny stan dróg objętych projektem jest wysoce nie wystarczający, co wpływa bezpośrednio na zahamowanie rozwoju gospodarczego i społecznego Gminy Barwice, a w głównej mierze całego województwa, a także obniża atrakcyjność inwestycyjną regionu.

Realizacja projektu przyczyni się pośrednio do poprawy jakości dróg w województwie. Duża część dróg w woj. zachodniopomorskim wymaga przebudowy, dotyczy to w szczególności dróg lokalnych, wewnętrznych, których stan jest zły pod względem parametrów nośności, stanu nawierzchni i właściwego odwodnienia a także ich bezpieczeństwa.

Przedmiotowa inwestycja będzie realizowana na obszarze miejskim. Dany obszar objęty projektem stanowi niezwykle ważny odcinek dróg zarówno dla podmiotów gospodarczych mających na tym obszarze swoją siedzibę, bądź przewożących swoje towary dostawców, rolników mających dostęp do swoich arealów oraz mieszkańców pobliskich terenów dla których przebudowana droga stanie się naturalną możliwością przemieszczania się do drogi wojewódzkiej nr 171 lub 172 oraz skróci czas dotarcia do dróg wyższej kategorii.

Poprawa stanu niniejszych dróg wpłynie na poprawę atrakcyjności inwestycyjnej miejscowości objętych opracowaniem, a co za tym idzie również Gminy Barwice oraz pośrednio Województwa Zachodniopomorskiego. W szczególności zrealizowana inwestycja wpłynie na aktywizację zawodową mieszkańców, integrację społeczną oraz na zmniejszenie obszarów wykluczenia społecznego dając „zielone światło” na rozwój inwestycyjny danego terenu. Wiadomym jest, że wartość gruntów w obliczu prowadzonych inwestycji, także drogowych wzrasta. Konsekwencją tego jest dalsze osiedlanie się mieszkańców oraz sprzedaż gruntów potencjalnym inwestorom oraz nowych wpływów podatkowych do budżetu gminy.

Osiągnięcie celu głównego, którym jest ożywienie gospodarcze i społeczne miasta poprzez wykorzystanie istniejącego potencjału obszaru wymaga wzmocnienia powyższych projektów inwestycyjnych działaniami społecznymi.

7. Szacunkowy kosztorys oraz harmonogram planowanych przedsięwzięć.

	Planowane działania	2010	2011	2012	2013	2014	2015	2016	2017	
	<i>Harmonogram realizacji planowanych działań</i>	Przebudowa Placu Mickiewicza przy przychodni lekarskiej.							X	
Przygotowanie terenów pod budownictwo jednorodzinne i przemysłowe.								X	X	
Zagospodarowanie turystyczne miasta.									X	
Odnawianie elewacji zewnętrznych i dachów, w tym obiektów sakralnych-									X	
Modernizacja lokalnej infrastruktury drogowej - Przebudowa dróg w Barwicach - ulicy Klonowej i ulicy								X		
Modernizacja lokalnej infrastruktury drogowej - „Przebudowa dróg- ulic Lipowej z włączeniem do drogi wojewódzkiej nr 172, Kwiatowej, Klonowej, Dębowej, Brzozowej i Małej z budową sieci kanalizacji deszczowej i instalacji oświetlenia drogowego w Barwicach”									X	X
Budowa targowiska w Barwicach										X
Szacunkowe koszty w tys zł		2010	2011	2012	2013	2014	2015	2016	2017	

Szacunkowe koszty realizacji planowanych działań w rozbiciu na lata [w tys zł]	Przebudowa Placu Mickiewicza przy przychodni lekarskiej							1000	1000
	Przygotowanie terenów pod budownictwo jednorodzinne i przemysłowe.							100	100
	Zagospodarowanie turystyczne miasta.							50	50
	Odnawianie elewacji zewnętrznych i dachów, w tym obiektów sakralnych-								100
	Modernizacja lokalnej infrastruktury drogowej- Przebudowa dróg w Barwicach - ulicy Klonowej i ulicy Małej wraz z infrastrukturą towarzyszącą							1100	
	Modernizacja lokalnej infrastruktury drogowej - „Przebudowa dróg- ulic Lipowej z włączeniem do drogi wojewódzkiej nr 172, Kwiatowej, Klonowej, Dębowej, Brzozowej i Małej z budową sieci kanalizacji deszczowej i instalacji oświetlenia drogowego w Barwicach”							20	5000
	Budowa targowiska w Barwicach								2000
Źródła finansowania zadań		<p>•Europejski Fundusz Rolny na rzecz Rozwoju Obszarów Wiejskich w ramach Programu Rozwoju Obszarów Wiejskich na lata 2014-2020 oś priorytetowa 3. Jakość życia na obszarach wiejskich i różnicowanie gospodarki wiejskiej, działanie Odnowa i rozwój wsi</p>							

- | | |
|--|---|
| | <ul style="list-style-type: none">•RPO WZ•środki ZUW•środki własne Gminy Barwice•Inne dostępne programy. |
|--|---|

Zakończenie

Plan Odnowy Miejscowości jest jednym z najważniejszych elementów odnowy wsi, jej rozwoju oraz poprawy warunków pracy i życia mieszkańców. Sporządzenie i uchwalenie takiego dokumentu stanowi niezbędny warunek przy aplikowaniu o środki finansowe w ramach „Programu Rozwoju Obszarów Wiejskich 2014-2020” działanie „Odnowa i rozwój wsi”, jak również stanowić będzie wytyczne dla władz Gminy Barwice przy opracowaniu kierunków rozwoju poszczególnych miejscowości.

Celem działania „Odnowa i rozwój wsi” jest poprawa jakości życia na obszarach wiejskich poprzez zaspokojenie potrzeb społecznych i kulturalnych mieszkańców wsi oraz promowanie obszarów wiejskich. Działanie umożliwi rozwój tożsamości społeczności wiejskiej, zachowanie dziedzictwa kulturowego i specyfiki obszarów wiejskich oraz wpłynie na wzrost ich atrakcyjności turystycznej i inwestycyjnej.

Opracowany Plan Odnowy Miejscowości zakłada w przeciągu siedmiu najbliższych lat realizację kilku zadań których istotą jest pobudzenie aktywności środowisk lokalnych oraz stymulowanie współpracy na rzecz rozwoju i promocji wartości związanych z miejscową specyfiką społeczną i kulturową. Zakładane cele Planu przewidują wzrost znaczenia wsi poprzez rozwój kultury, edukacji, sportu i rekreacji.

Realizacja Planu Odnowy Miejscowości ma także służyć integracji społeczności lokalnej, większemu zaangażowaniu wolnego czasu dzieci i młodzieży oraz rozwojowi organizacji społecznych.